



**PEMERINTAH KABUPATEN PINRANG**  
**DINAS KOMUNIKASI, INFORMATIKA DAN PERSANDIAN**

**TAHUN  
2023**



**STATISTIK SEKTORAL  
KABUPATEN PINRANG**



**PEMERINTAH KABUPATEN PINRANG**  
**DINAS KOMUNIKASI, INFORMATIKA DAN PERSANDIAN**

**TAHUN**  
**2023**



**STATISTIK SEKTORAL**  
**KABUPATEN PINRANG**

## **TIM PENYUSUN**

### **Pengarah**

Andi Haswidy Rustam, S.STP., M.Si

### **Penanggung Jawab**

Arland Yusran, SE., M.I.Kom

Hj. Andi Setya Ayu, SS., MM

### **Penyunting**

Bakri, ST., M.I.Kom

### **Pengolah Data dan Penulis Naskah**

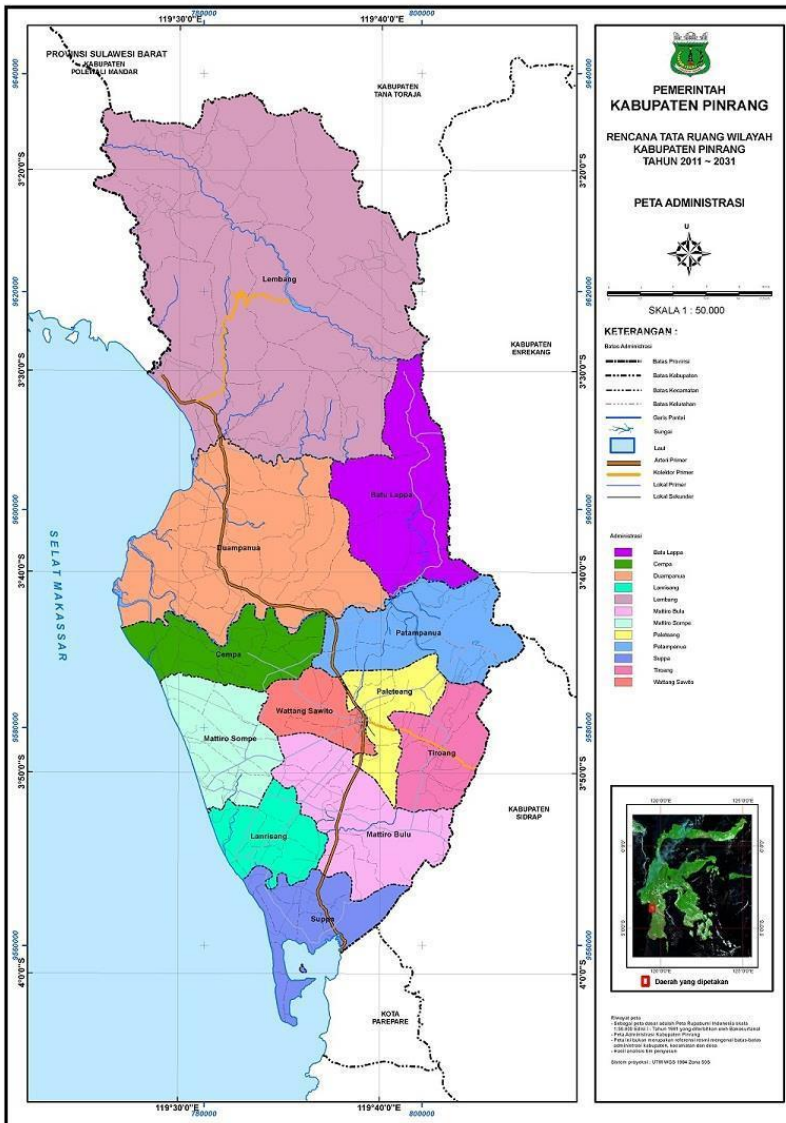
Bakri, ST., M.I.Kom

Samsuridal, S.Si

### **Penata Letak**

Samsuridal, S.Si

# PETA WILAYAH KABUPATEN PINRANG



## KATA PENGANTAR

Buku Statistik Sektoral Tahun 2023 merupakan publikasi yang menyajikan beragam jenis data yang diterbitkan oleh Dinas Komunikasi, Informatika dan Persandian Kabupaten Pinrang. Publikasi ini turut menyertakan analisis sederhana sehingga memudahkan pengguna data dalam menginterpretasi data yang disajikan.

Statistik Sektoral Kabupaten Pinrang Tahun 2023 memuat berbagai informasi/indikator terpilih seputar perkembangan pembangunan di berbagai sektor di Kabupaten Pinrang dan diharapkan dapat menjadi bahan rujukan/kajian dalam perencanaan dan evaluasi kegiatan pembangunan.

Harapan kami semoga publikasi ini memberikan informasi secara cepat dan tepat kepada stakeholder dan masyarakat. Kami mengucapkan terima kasih dan penghargaan setinggi-tingginya kepada semua pihak yang telah berpartisipasi hingga terbitnya publikasi ini, dan semoga Tuhan senantiasa meridhoi usaha kita.

Pinrang, September 2023

**Penyusun**

## DAFTAR ISI

<b>PETA WILAYAH KABUPATEN PINRANG .....</b>	<b>iv</b>
<b>KATA PENGANTAR.....</b>	<b>v</b>
<b>DAFTAR ISI .....</b>	<b>vi</b>
<b>DAFTAR TABEL.....</b>	<b>ix</b>
<b>BAB I GAMBARAN UMUM.....</b>	<b>1</b>
<b>BAB II KEPENDUDUKAN.....</b>	<b>3</b>
1. Jumlah Penduduk Menurut Kelompok Umur Tahun 2022 .....	3
2. Jumlah Penduduk Kabupaten Pinrang menurut Kecamatan .....	4
3. Laju Pertumbuhan Penduduk dan Kepadatan Penduduk Menurut Kecamatan di Kabupaten Pinrang.....	5
4. Rasio Jenis Kelamin Menurut Kecamatan di Kabupaten Pinrang, tahun 2022 .....	5
5. Jumlah Penduduk Tahun 2010-2022 .....	6
<b>BAB III PEMERINTAHAN.....</b>	<b>7</b>
1. Dewan Perwakilan Rakyat Daerah .....	7
2. Aparatur Sipil Negara / Pengawai Negeri Sipil .....	8
3. Wilayah Administratif.....	11
<b>BAB IV KEPARIWISATAAN .....</b>	<b>15</b>
1. Objek Wisata / Potensi wisata Kabupaten Pinrang.....	15
2. Daftar Nama Hotel dan Penginapan di Kabupaten Pinrang Tahun 2022.....	16
<b>BAB V KOMUNIKASI DAN INFORMATIKA .....</b>	<b>18</b>
1. Layanan Media Online .....	18
2. Layanan Media Elektronik.....	19
3. Layanan Media Cetak.....	19
4. Persandian .....	20
5. Kelompok Informasi .....	20

6. Layanan Wifi Publik.....	21
7. Aplikasi.....	21
8. Pengaduan Publik.....	29
<b>BAB VI PENDIDIKAN.....</b>	<b>31</b>
1. Tingkat PAUD.....	31
2. Tingkat Sekolah Dasar .....	33
3. Tingkat Sekolah Menengah Pertama .....	36
4. Tingkat Sekolah Menengah Atas.....	40
5. Sekolah Luar Biasa (SLB) .....	45
6. Program Pendidikan Paket A, B, C.....	47
7. Angka Partisipasi Murni (APM) dan Angka Partisipasi Kasar (APK) .....	49
8. Persentase Penduduk Berumur 15 Tahun ke Atas yang Melek Huruf .....	49
9. Data Statistik Dinas Perpustakaan dan Kearsipan .....	50
<b>BAB VII KESEHATAN.....</b>	<b>51</b>
1. Fasilitas Kesehatan .....	51
2. Tenaga Kesehatan.....	52
3. Penyakit.....	56
4. Kelahiran Bayi.....	57
5. Rumah Sakit Umum Daerah Lasinrang.....	60
6. Rumah Sakit Umum Daerah Madising .....	66
<b>BAB VIII SOSIAL.....</b>	<b>71</b>
1. Bencana.....	71
2. Pemukiman .....	73
3. Persampahan.....	75
4. Penyandang Masalah Kesejahteraan Sosial.....	75
<b>BAB IX PERTANIAN.....</b>	<b>83</b>
1. Tanaman Pangan .....	83

2. Tanaman Hortikultura .....	85
3. Tanaman Perkebunan.....	86
4. Ketahanan Pangan .....	91
<b>BAB X PETERNAKAN .....</b>	<b>92</b>
1. Populasi Ternak .....	92
2. Produksi Ternak.....	93
3. Produksi Telur Unggas.....	94
<b>BAB XI PERIKANAN .....</b>	<b>95</b>
1. Luas Budidaya Perikanan .....	95
2. Produksi Ikan Segar.....	96
3. Usaha Budidaya Udang .....	96
<b>BAB XII SUMBER DAYA AIR.....</b>	<b>98</b>
1. Sumber Air Baku.....	98
2. Irigasi .....	100
3. Sungai .....	103
4. Air Minum.....	104
<b>BAB XIII PERDAGANGAN.....</b>	<b>106</b>
1. Sarana Perdagangan .....	106
2. Perusahaan .....	107
3. UMKM .....	108
<b>BAB XIV TRANSPORTASI.....</b>	<b>109</b>
1. Jalan.....	109
2. Kendaraan .....	112
3. Sarana dan Prasarana .....	112
<b>BAB XV KETENAGAKERJAAN .....</b>	<b>113</b>
1. Pencari Kerja.....	113
2. Pelatihan .....	116



## DAFTAR TABEL

Tabel 1.1	Luas Wilayah Menurut Kecamatan di Kabupaten Pinrang 2022 .....	2
Tabel 2.1	Jumlah Penduduk Menurut Kelompok Umur Tahun 2022 .....	3
Table 2.2	Jumlah Penduduk Kabupaten Pinrang menurut Kecamatan .....	4
Tabel 2.3	Laju Pertumbuhan dan Kepadatan Penduduk Menurut Kecamatan di Kabupaten Pinrang, 2022 .....	5
Tabel 2.4	Rasio Jenis Kelamin Menurut Kecamatan, 2022 .....	5
Tabel 2.5	Jumlah Penduduk Tahun 2010 - 2022 .....	6
Tabel 3.1	Jumlah Anggota Dewan Perwakilan Rakyat Daerah Menurut Partai Politik di Kabupaten Pinrang 2022.....	7
Tabel 3.2	Jumlah Produk Hukum DPRD Kabupaten Pinrang Tahun 2018 - 2022 .....	8
Tabel 3.3	Jumlah Pegawai Negeri Sipil Menurut Tingkat Pendidikan dan Jenis Kelamin di Kabupaten Pinrang,2022.....	9
Tabel 3.4	Jumlah Pegawai Negeri Sipil Menurut Tingkat Kepangkatan dan Jenis Kelamin di Kabupaten Pinrang, 2022.....	9
Tabel 3.5	Jumlah Pegawai Negeri Sipil Menurut Jabatan dan Jenis Kelamin di Kabupaten Pinrang, 2022 .....	10
Tabel 3.6	Daftar Desa/Kelurahan Di Kabupaten Pinrang 2022.....	11
Tabel 4.1	Objek Wisata / Potensi Wisata Kabupaten Pinrang 2022 .....	15
Tabel 4.2	Daftar Nama Hotel dan Penginapan di Kabupaten Pinrang, 2022 .....	16
Tabel 5.1	Jangkauan Komunikasi Publik Pemerintah Kabupaten Pinrang Tahun 2021 - 2022 .....	18
Tabel 5.2	Jumlah Stasiun Radio di Kabupaten Pinrang,2022 ...	19

Tabel 5.3 Cakupan Layanan Radio di Kabupaten Pinrang, 2022.....	19
Tabel 5.4 Cakupan Layanan Media Cetak di Kabupaten Pinrang, 2022.....	19
Tabel 5.5 Jumlah Surat/Berita Yang Masuk Melalui Jaringan Komunikasi Sandi Kabupaten Pinrang, 2022 -2022 ...	20
Tabel 5.6 Kelompok Informasi di Kabupaten Pinrang, 2022 .....	20
Tabel 5.7 Daftar Titik Wifi Publik di Kabupaten Pinrang, 2022 .....	21
Tabel 5.8 Daftar Aplikasi Daerah Kabupaten Pinrang, 2022.....	21
Tabel 5.9 Pengelolaan Laporan Masuk Melalui Sp4n Laporan di Kabupaten Pinrang, 2022 .....	29
Tabel 5.10 Pengelolaan Laporan Masuk Melalui Sp4n Laporan di Kabupaten Pinrang, 2022 .....	30
Tabel 6.1 Jumlah Sekolah Taman Kanak-Kanak (TK), 2022/2023.....	31
Tabel 6.2 Jumlah Guru Taman Kanak-Kanak (TK),2022/2023 ...	32
Tabel 6.3 Jumlah Murid Taman Kanak-Kanak (TK), 2022/2023.....	32
Tabel 6.4 Jumlah Sekolah Dasar (SD), 2022/2023 .....	33
Tabel 6.5 Jumlah Guru Sekolah Dasar (SD), 2022/2023 .....	33
Tabel 6.6 Jumlah Murid Sekolah Dasar (SD), 2022/2023 .....	34
Tabel 6.7 Jumlah Sekolah Madrasah Ibtidaiyah (MI), 2022/2023 .....	35
Tabel 6.8 Jumlah Guru Madrasah Ibtidaiyah (MI), 2021/2022 .....	35
Tabel 6.9 Jumlah Murid Madrasah Ibtidaiyah (MI), 2021/2022 .....	36
Tabel 6.10 Jumlah Sekolah Menengah Pertama (SMP), 2022/2023 .....	36
Tabel 6.11 Jumlah Guru Sekolah Menengah Pertama (SMP), 2021/2022 .....	37
Tabel 6.12 Jumlah Siswa Sekolah Menengah Pertama (SMP),2022/2023 .....	38

Tabel 6.13 Jumlah Sekolah Madrasah Tsanawiyah (MTs), 2021/2022 .....	38
Tabel 6.14 Jumlah Guru Madrasah Tsanawiyah(MTs), 2022/2023 .....	39
Tabel 6.15 Jumlah Siswa Madrasah Tsanawiyah (MTs), 2021/2022 .....	39
Tabel 6.16 Jumlah Sekolah Menengah Atas (SMA), 2022/2023 .....	40
Tabel 6.17 Jumlah Guru Menengah Atas (SMA),2022/ 2023 .....	41
Tabel 6.18 Jumlah Siswa Sekolah Menengah Atas (SMA), 2022/ 2023 .....	41
Tabel 6.19 Jumlah Sekolah Menengah Kejuruan (SMK), 2022/2023 .....	42
Tabel 6.20 Jumlah Guru Menengah Kejuruan (SMK), 2022/2023 .....	42
Tabel 6.21 Jumlah Siswa Menengah Kejuruan (SMK), 2022/2023 .....	43
Tabel 6.22 Jumlah Sekolah Madrasah Aliyah (MA), 2022/2023 .....	44
Tabel 6.23 Jumlah Guru Madrasah Aliyah (MA),2022/2023 .....	44
Tabel 6.24 Jumlah Siswa Madrasah Aliyah (MA),2022/2023 .....	45
Tabel 6.25 Jumlah Sekolah Luar Biasa (SLB),2022 .....	45
Tabel 6.26 Jumlah Guru Sekolah Luar Biasa (SLB),2022 .....	46
Tabel 6.27 Jumlah Murid Sekolah Luar Biasa (SLB),2022 .....	47
Tabel 6.28 Banyaknya Kelompok Program Pendidikan Paket A, B, C di Kabupaten Pinrang, 2022 .....	47
Tabel 6.29 Banyaknya Peserta Didik Program Pendidikan Paket A, B, dan C di Kabupaten Pinrang, 2022 .....	48
Tabel 6.30 Angka Partisipasi Murni (APM) dan Angka Partisipasi Kasar (APK) Menurut Jenjang Pendidikan di Kabupaten Pinrang, 2021 dan 2022.....	49
Tabel 6.31 Persentase Penduduk Berumur 15 Tahun ke Atas yang Melek Huruf Menurut Kelompok Umur di Kabupaten Pinrang, 2021 dan 2022 .....	49

Tabel 6.32 Data Statistik Dinas Perpustakaan dan Kearsipan ...	50
Tabel 7.1 Jumlah Rumah Sakit dan Fasilitas Kesehatan,2022 .....	51
Tabel 7. 2 Jumlah Dokter Spesialis, Dokter Umum, dan Dokter Gigi Menurut Sarana Pelayanan Kesehatan di Kabupaten Pinrang, 2022 .....	52
Tabel 7.3 Jumlah Data Layanan Kesehatan berdasarkan Kecamatan di Kabupaten Pinrang, 2022 .....	53
Tabel 7.4 Jumlah Kasus HIV/AIDS, IMS, DBD, Diare, TB, dan Malaria Menurut Kecamatan di Kabupaten Pinrang, 2022 .....	56
Tabel 7.5 Jumlah Bayi Lahir, Bayi Berat Badan Lahir Rendah (BBLR), BBLR Dirujuk, dan Bergizi Buruk di Kabupaten Pinrang, 2022 .....	57
Tabel 7.6 Jumlah Balita yang Pernah Mendapat Imunisasi Menurut Jenis Imunisasi di Kabupaten Pinrang, 2022 .....	57
Tabel 7.7 Jumlah Kelompok Kegiatan KKBPK Yang Efektif, 2022 .....	58
Tabel 7.8 Pencapaian Peserta KB Aktif (CU) Kabupaten Pinrang, 2022 .....	59
Tabel 7.9 Data Indikator hasil pelayanan Kesehatan Rawat Inap RSUD Lasinrang Kabupaten Pinrang, 2021/2022 .....	60
Tabel 7.10 Jumlah Kunjungan Rawat Jalan Berdasarkan Jenis Pembayaran RSUD Lasinrang Kabupaten Pinrang, 2022 .....	61
Tabel 7.11 Jumlah Kasus 10 Penyakit Rawat Inap RSUD Lasinrang Kabupaten Pinrang, 2022 .....	62
Tabel 7.12 Jumlah Kasus 10 Penyakit Rawat Jalan RSUD Lasinrang Kabupaten Pinrang, 2022 .....	62
Tabel 7.13 Kegiatan Pelayanan Poliklinik RSUD Lasinrang, 2022 .....	63
Tabel 7.14 Kegiatan Pelayanan Kamar Bedah RSUD Lasinrang, 2022 .....	63

Tabel 7.15 Kegiatan Pelayanan Unit Transfusi Darah (UTD) RSUD Lasinrang, 2022 .....	64
Tabel 7.16 Kegiatan Pelayanan Radiologi RSUD Lasinrang, 2022 .....	64
Tabel 7.17 Kegiatan Pelayanan Fisioterapi RSUD Lasinrang, 2022 .....	65
Tabel 7.18 Kegiatan Pelayanan Laboratorium RSUD Lasinrang, 2022 .....	66
Tabel 7.19 Kegiatan Pelayanan CSSD RSUD Lasinrang, 2022 ...	66
Tabel 7.20 Jumlah Kasus 10 Penyakit Rawat Inap RSUD Madising Kabupaten Pinrang, 2022 .....	66
Tabel 7.21 Jumlah Kasus 10 Penyakit Rawat Jalan RSUD Madising Kabupaten Pinrang, 2022 .....	67
Tabel 7.22 Jumlah Kunjungan Rawat Jalan Menurut Jenis Poliklinik RSUD Madising Kabupaten Pinrang, 2022 .....	67
Tabel 7.23 Jumlah Kunjungan Rawat Inap Perawatan Anak RSUD Madising Kabupaten Pinrang, 2022 .....	69
Tabel 7.24 Jumlah Kunjungan Rawat Inap Berdasarkan Jenis Kelamin RSUD Madising Kabupaten Pinrang, 2022 .....	69
Tabel 7.25 Jumlah Kunjungan Rawat Inap Berdasarkan Cara Pulang RSUD Madising Kabupaten Pinrang, 2022 .....	70
Tabel 8. 1 Jumlah Desa/Kelurahan yang mengalami Bencana Alam Menurut Kecamatan di Kabupaten Pinrang, 2022 .....	71
Tabel 8. 2 Data Jumlah Pengungsi Akibat Bencana di Kabupaten Pinrang, 2022 (KK) .....	72
Tabel 8.3 Data Jumlah Kerugian Akibat Bencana dirinci berdasarkan jenis bencana di Kabupaten Pinrang, 2022 (000 Rp) .....	72
Tabel 8.4 Jumlah Rumah Layak Huni, Tidak Layak Huni dan Seluruh Rumah di Kabupaten Pinrang, 2022.....	73

Tabel 8.5 Rasio Rumah dan KK di Kabupaten Pinrang, 2022.....	74
Tabel 8.6 Luas Pemukiman Kumuh di Kabupaten Pinrang (Ha), 2022-2023.....	74
Tabel 8.7 Pelayanan Persampahan di Kabupaten Pinrang (Ton), 2022 .....	75
Tabel 8.8 Penyandang Masalah Kesejahteraan Sosial, 2022.....	75
Tabel 8.9 Jumlah Penyakit Masyarakat di Kabupaten Pinrang, 2018-2022 .....	78
Tabel 8.10 Daftar Nama Ormas di Kabupaten Pinrang, 2018- 2022 .....	79
Tabel 9.1 Luas Areal Tanaman Pangan Utama di Kabupaten Pinrang Tahun 2022.....	83
Tabel 9.2 Produksi Tanaman Pangan Utama di Kabupaten Pinrang, 2022 (Ton/Ha) .....	84
Tabel 9.3 Luas Areal Tanaman Hortikultura Utama di Kabupaten Pinrang, 2022 .....	85
tabel 9.4 Produksi Tanaman Hortikultura Utama di Kabupaten Pinrang, 2022 .....	86
Tabel 9.5 Luas Areal Tanaman Perkebunan di Kabupaten Pinrang, 2022 .....	86
Tabel 9.6 Produksi Tanaman Perkebunan di Kabupaten Pinrang, 2022 (Ton) .....	88
Tabel 9.7 Data Ketersediaan Surplus Minus Kelompok Pangan di Kabupaten Pinrang, 2022 .....	91
Tabel 10.1 Populasi Ternak Menurut Kecamatan dan Jenis Ternak di Kabupaten Pinrang (ekor), 2022 .....	92
Tabel 10.2 Populasi Unggas Menurut Kecamatan dan Jenis Unggas di Kabupaten Pinrang (ekor), 2022 .....	93
Tabel 10.3 Produksi Daging Ternak di Kabupaten Pinrang (kg), 2022.....	93
Tabel 10.4 Produksi Telur Unggas Menurut Kecamatan dan Jenis Unggas di Kabupaten Pinrang (Kg), 2022 .....	94
Tabel 11.1 Luas Usaha Budidaya Ikan Menurut Kecamatan Di Kabupaten Pinrang, 2022 (Ha) .....	95

Tabel 11.2 Produksi Total Ikan Segar Dari Sumber Budidaya Per Kecamatan di Kabupaten Pinrang, 2022 .....	96
Tabel 11.3 Luas, Produksi dan Nilai Produksi Usaha Budidaya Udang di Kabupaten Pinrang, 2022 .....	96
Tabel 12.1 Lokasi Sumber Air Baku Di Kabupaten Pinrang, 2022 .....	98
Tabel 12.2 Bangunan Irigasi di Kabupaten Pinrang, 2022 .....	100
Tabel 12.3 Panjang Saluran Irigasi Tersier di Kabupaten Pinrang, 2022 .....	101
Tabel 12.4 Panjang Saluran Irigasi Sekunder di Kabupaten Pinrang, 2022 .....	101
Tabel 12.5 Panjang Saluran Irigasi Sekunder di Kabupaten Pinrang, 2022 .....	102
Tabel 12.6 Panjang Saluran Irigasi Kwartir di Kabupaten Pinrang, 2022 .....	102
Tabel 12.7 Luas Daerah Irigasi Teknis di Kabupaten Pinrang, 2022.....	103
Tabel 12.8 Panjang Sungai di Kabupaten Pinrang, 2022 .....	103
Tabel 12.9 Persentase jumlah rumah tangga yang mendapatkan akses terhadap air minum melalui SPAM jaringan perpipaan dan bukan jaringan perpipaan terlindungi terhadap rumah tangga di Kabupaten Pinrang, 2022 .....	104
Tabel 13.1 Jumlah Sarana Perdagangan Menurut Jenisnya di Kabupaten Pinrang, 2022 .....	106
Tabel 13.2 Jumlah Pedagang Menurut Kecamatan di Kabupaten Pinrang, 2022.....	107
Tabel 13.3 Jumlah Perusahaan Menurut Bentuk Badan Hukum di Kabupaten Pinrang, 2020-2022 .....	107
Tabel 13.4 Data Jumlah Usaha Mikro, Kecil Dan Menengah Menurut Jenis di Kabupaten Pinrang, 2022 .....	108
Tabel 13.5 Data Jumlah Usaha Mikro, Kecil Dan Menengah Menurut Jenis di Kabupaten Pinrang, 2022 .....	108

Tabel 14.1 Panjang Jalan Menurut Tingkat Kewenangan Pemerintahan di Kabupaten Pinrang (km), 2020-2022 .....	109
Tabel 14.2 Panjang Jalan Menurut Jenis Permukaan Jalan di Kabupaten Pinrang (km), 2020-2022 .....	110
Tabel 14.3 Panjang Jalan Menurut Kondisi Jalan di Kabupaten Pinrang (km), 2020-2022 .....	110
Tabel 14.4 Panjang Jalan Menurut Kecamatan di Kabupaten Pinrang (km), 2022 .....	110
Tabel 14.5 Panjang Jalan Menurut Kecamatan dan Jenis Permukaan Jalan di Kabupaten Pinrang (km), 2022 ..	111
Tabel 14.6 Jumlah Angkutan yang Layak Jalan Menurut Jenis Kendaraan di Kabupaten Pinrang, 2020-2022 .....	112
Tabel 14.7 Data Sarana dan Prasarana Pendukung Dinas Perhubungan dan Pertanahan Kabupaten Pinrang, 2022 .....	112
Tabel 15.1 Jumlah Pencari Kerja Terdaftar Menurut Tingkat Pendidikan Tertinggi yang Ditamatkan dan Jenis Kelamin di Kabupaten Pinrang, 2022 .....	113
Tabel 15.2 Jumlah Pencari Kerja Terdaftar Menurut Lapangan Usaha dan Jenis Kelamin di Kabupaten Pinrang, 2022 .....	114
Tabel 15.3 Data Ketenagakerjaan Kabupaten Pinrang, 2020 - 2022 .....	115
Tabel 15.4 Data Pencari Kerja Yang Terdaftar di Kabupaten Pinrang, 2022 .....	115
Tabel 15.5 Data Pencari Kerja Yang Ditempatkan Kabupaten Pinrang, 2022 .....	116
Tabel 15.6 Program Keseluruhan Pelatihan Kabupaten Pinrang, 2022 .....	116



## BAB I GAMBARAN UMUM

Kabupaten Pinrang adalah daerah dengan luas wilayah 1961,77 Km<sup>2</sup> dengan Ibukota berada di Kecamatan Watang Sawitto. Kabupaten Pinrang merupakan salah satu Kabupaten dari 24 Kabupaten/Kota di Sulawesi Selatan yang terletak 185 km arah utara dari kota Makassar Ibu Kota Provinsi Sulawesi Selatan.

Secara geografis Kabupaten Pinrang terletak pada koordinat antara 3°19'-4°10' Lintang Selatan dan 119°26'-119°47' Bujur Timur. Disebelah utara wilayah ini berbatasan dengan Kabupaten Tana Toraja, sebelah timur dengan Kabupaten Enrekang dan Kabupaten Sidenreng Rappang, sebelah Barat berbatasan dengan Kabupaten Polewali Mandar Provinsi Sulawesi Barat sedang di sebelah selatan berbatasan dengan Kota Parepare.

Wilayah administratif Kabupaten Pinrang terbagi dalam 12 Kecamatan dan 109 Desa/Kelurahan (40 Kelurahan dan 69 Desa). Dimana Kecamatan Lembang merupakan kecamatan terluas dengan luas 733,09 Km<sup>2</sup>

Kabupaten Pinrang memiliki garis pantai sepanjang 93 km dan terdapat area pertambakan sepanjang pantai, pada dataran rendah didominasi oleh area persawahan bahkan sampai perbukitan dan pegunungan. Kondisi ini mendukung Kabupaten Pinrang sebagai daerah potensial untuk sektor pertanian dan memungkinkan berbagai komoditi pertanian,

tanaman pangan, perikanan, perkebunan dan peternakan untuk dikembangkan.

Kabupaten Pinrang dipengaruhi oleh 2 musim pada satu periode yang sama. Untuk wilayah Kecamatan Suppa dan Lembang dipengaruhi oleh musim sektor barat dan lebih dikenal dengan sektor peralihan, dan 10 kecamatan lainnya dipengaruhi oleh musim sektor timur, dimana puncak hujan jatuh pada bulan April dan Oktober.

Tabel 1.1 Luas Wilayah Menurut Kecamatan di Kabupaten Pinrang, 2022

No	Kecamatan	Luas (Km <sup>2</sup> )	Persentase
1	Suppa	74,20	3,78
2	Mattiro Sompe	96,99	4,94
3	Lanrisang	73,01	3,72
4	Mattiro Bulu	132,49	6,75
5	Watang Sawitto	58,97	3,01
6	Paleteang	37,29	1,90
7	Tiroang	77,73	3,96
8	Patampanua	136,85	6,98
9	Cempa	90,30	4,60
10	Duampanua	291,86	14,88
11	Batulappa	158,99	8,10
12	Lembang	733,09	37,37
<b>Pinrang</b>		<b>1 961,77</b>	<b>100,00</b>

Sumber : Badan Pusat Statistik Kab.Pinrang

## BAB II KEPENDUDUKAN

Jumlah penduduk Kabupaten Pinrang pada tahun 2022 sebanyak 411.795 jiwa, dengan penduduk terbanyak berada di Kecamatan Watang Sawitto (57.227 jiwa). Rasio jenis kelamin (sex ratio) adalah perbandingan antara banyaknya penduduk laki-laki dengan penduduk perempuan pada suatu daerah dan waktu tertentu. Rasio jenis kelamin Kabupaten Pinrang tahun 2022 sebesar 97,57 (dalam setiap 100 penduduk perempuan terdapat sekitar 97-98 penduduk laki-laki).

Kepadatan penduduk di Kabupaten Pinrang pada tahun 2022 sekitar 210 jiwa/Km<sup>2</sup>. Kepadatan penduduk tertinggi berada di Kecamatan Paleteang yaitu sekitar 1.167 jiwa/Km<sup>2</sup>. Sedangkan kepadatan terendah berada di Kecamatan Lembang yaitu sekitar 66 jiwa/Km<sup>2</sup>.

### 1. Jumlah Penduduk Menurut Kelompok Umur Tahun 2022

Tabel 2.1 Jumlah Penduduk Menurut Kelompok Umur, 2022

Kelompok Umur	Jenis Kelamin		Total
	Laki-laki	Perempuan	
0-4	17.364	16.617	33.981
5-9	16.424	15.725	32.149
10-14	17.885	16.680	34.565
15-19	17.962	17.262	35.224
20-24	17.730	17.159	34.889
25-29	16.353	16.229	32.582
30-34	15.581	15.802	31.383
35-39	15.194	15.298	30.492
40-44	14.147	14.622	28.769

45-49	12.727	13.502	26.229
50-54	12.102	13.134	25.236
55-59	9.911	11.013	20.924
60-64	7.365	8.475	15.840
65-69	5.422	6.507	11.929
70-75	3.581	4.944	8.525
75+	3.619	5.459	9.078
<b>Jumlah</b>	<b>203.367</b>	<b>208.428</b>	<b>411.795</b>

Sumber : Kabupaten Pinrang Dalam Angka 2023

**2. Jumlah Penduduk Kabupaten Pinrang menurut Kecamatan**

Table 2.2 Jumlah Penduduk Kabupaten Pinrang menurut Kecamatan, 2022

Kecamatan	Penduduk (Jiwa)	Persentase (%)
Suppa	34.965	8,49
Mattiro Sompe	30.461	7,40
Lanrisang	20.092	4,88
Mattiro Bulu	32.255	7,83
Watang Sawitto	57.227	13,90
Paleteang	43.528	10,57
Tiroang	23.744	5,77
Patampanua	38.559	9,36
Cempa	19.866	4,82
Duampanua	51.139	12,42
Batulappa	11.532	2,80
Lembang	48.427	11,76
<b>Kabupaten Pinrang</b>	<b>411.795</b>	<b>100</b>

Sumber : Kabupaten Pinrang Dalam Angka 2023

### 3. Laju Pertumbuhan Penduduk dan Kepadatan Penduduk Menurut Kecamatan di Kabupaten Pinrang

Tabel 2.3 Laju pertumbuhan Penduduk dan Kepadatan Penduduk Menurut Kecamatan di Kabupaten Pinrang, 2022

Kecamatan	Laju Pertumbuhan (2021-2022)	Kepadatan Penduduk per km <sup>2</sup>
Suppa	0,89	471
Mattiro Sompe	0,63	314
Lanrisang	1,08	275
Mattiro Bulu	1,28	243
Watang Sawitto	0,70	970
Paleteang	1,17	1167
Tiroang	1,84	305
Patampanua	1,42	282
Cempa	0,95	220
Duampanua	1,03	175
Batulappa	1,23	73
Lembang	1,71	66
<b>Pinrang</b>	<b>0,83</b>	<b>210</b>

Sumber : Kabupaten Pinrang Dalam Angka 2023

### 4. Rasio Jenis Kelamin Menurut Kecamatan di Kabupaten Pinrang, tahun 2022

Tabel 2.4 Rasio Jenis Kelamin Menurut Kecamatan Tahun 2022

Kecamatan	Rasio Jenis Kelamin
Suppa	99,59
Mattiro Sompe	95,30
Lanrisang	96,02
Mattiro Bulu	96,15
Watang Sawitto	96,24

## KEPENDUDUKAN

Paleteang	97,70
Tiroang	96,72
Patampanua	96,83
Cempa	98,84
Duampanua	96,86
Batulappa	99,65
Lembang	101,48
<b>Pinrang</b>	<b>97,57</b>

Sumber : Kabupaten Pinrang Dalam Angka 2023

### 5. Jumlah Penduduk Tahun 2010-2022

Tabel 2.5 Jumlah Penduduk Tahun 2010-2022

Tahun	Jumlah
2010	351.118
2011	354.652
2012	360.019
2013	361.293
2014	364.087
2015	366.789
2016	369.595
2017	372.230
2018	374.583
2019	377.119
2020	403.994
2021	407.371
<b>2022</b>	<b>411.795</b>

Sumber : BPS Kab. Pinrang

### BAB III PEMERINTAHAN

#### 1. Dewan Perwakilan Rakyat Daerah

Anggota Dewan Perwakilan Rakyat Daerah (DPRD) Kabupaten Pinrang di pilih melalui Pemilihan Umum (pemilu) dan dilantik dalam masa jabatan lima tahun, Wakil rakyat yang duduk pada lembaga legislatif , yaitu Dewan Perwakilan Rakyat Daerah dengan jumlah Anggota DPRD tahun 2022 Sebanyak 40 Orang terdiri dari 34 laki-laki dan 6 perempuan. Jumlah Anggota DPRD Terbanyak yaitu Fraksi partai Demokrat, disusul partai Golkar, Nasdem, PKB, PDIP, Berkarya dan PPP.

Tabel 3.1 Jumlah Anggota Dewan Perwakilan Rakyat Daerah Menurut Partai Politik di Kabupaten Pinrang, 2022

No	Partai Politik	Jenis Kelamin		Jumlah
		Laki -Laki	Perempuan	
1	Partai Demokrat	7	1	8
2	Partai Gerindra	3	-	3
3	Partai Golkar	4	1	5
4	Partai Hati Nurani Rakyat	1	-	1
5	Partai Nasdem	4	-	4
6	Partai PAN	1	1	2
7	Partai PBB	-	-	-
8	Partai PDIP	3	1	4
9	Partai PKB	4	-	4
10	Partai PKS	-	-	-

11	Partai Perindo	1	-	1
12	Berkarya	2	2	4
13	Partai PPP	4	-	4
Pinrang		34	6	40

Sumber : Sekretariat DPRD Kabupaten Pinrang

Tabel 3.2 Jumlah Produk Hukum DPRD Kabupaten Pinrang Tahun 2018 – 2022

No	Produk	2018	2019	2020	2021	2022
1	Peraturan Daerah	10	8	11	10	7
2	Keputusan DPRD	22	20	20	20	21
3	Keputusan Pimpinan DPRD	2	2	1	1	4
4	Keputusan Bupati	-	-	-	-	-
5	Lainnya	-	-	-	-	-
Jumlah		34	30	32	31	32

Sumber : Sekretariat DPRD Kabupaten Pinrang

## 2. Aparatur Sipil Negara / Pegawai Negeri Sipil

Terdapat 5.351 pegawai yang berstatus Pegawai Negeri Sipil (PNS) yang menjalankan pelaksanaan Pemerintah Daerah di Kabupaten Pinrang pada Tahun 2022. Angka ini mengalami penurunan dari tahun sebelumnya dimana 5.530 PNS tercatat pada tahun 2022. Namun PNS Perempuan masih lebih banyak dari PNS Laki-laki, dimana 3.277 PNS perempuan dan 2.074 PNS Laki-laki



Tabel 3.3 Jumlah Pegawai Negeri Sipil Menurut Tingkat Pendidikan dan jenis kelamin di Kabupaten Pinrang, 2022

Tingkat Pendidikan	Jenis Kelamin		Total
	Laki-Laki	Perempuan	
Sampai Dengan SD	6	4	10
SMP / Sederajat	11	2	13
SMA / sederajat	370	259	629
Diploma I	4	12	16
Diploma II	22	82	104
Diploma III	65	359	424
Diploma IV	32	122	154
S1	1239	2169	3408
S2	323	267	590
S3	2	1	3
<b>Total</b>	<b>2074</b>	<b>3277</b>	<b>5351</b>

Sumber : Badan Kepegawaian dan Pengembangan Sumber Daya Manusia Kabupaten Pinrang

Tabel 3.4 Jumlah Pegawai Negeri Sipil Menurut Tingkat Kepangkatan dan Jenis Kelamin di Kabupaten Pinrang, 2022

Pangkat/Golongan/Ruang	Jenis Kelamin		Total
	Laki-laki	Perempuan	
1. I/A (Juru Muda)	-	-	-
2. I/B (Juru Muda Tingkat I)	-	-	-
3. I/C (Juru)	1	2	3
4. I/D (Juru Tingkat I)	7	0	7
<b>Golongan I</b>	<b>8</b>	<b>2</b>	<b>10</b>

## PEMERINTAHAN

5. II/A (Pengatur Muda)	12	6	18
6. II/B (Pengatur Muda Tingkat I)	33	19	52
7. II/C (Pengatur)	75	97	172
8. II/D (Pengatur Tingkat I)	147	169	316
<b>Golongan II</b>	<b>267</b>	<b>291</b>	<b>558</b>
9. III/A (Penata Muda)	208	298	506
10. III/B (Penata Muda Tingkat I)	183	283	466
11. III/C (Penata)	323	613	936
12. III/D (Penata Tingkat I)	388	704	1092
<b>Golongan III</b>	<b>1102</b>	<b>1898</b>	<b>3000</b>
13. IV/A (Pembina)	256	457	713
14. IV/B (Pembina Tingkat I)	401	588	989
15. IV/C (Pembina Utama Muda)	38	39	77
16. IV/D (Pembina Utama Madya)	2	2	4
17. IV/E (Pembina Utama)	-	-	-
<b>Golongan IV</b>	<b>697</b>	<b>1086</b>	<b>1783</b>
<b>Jumlah</b>	<b>2074</b>	<b>3.277</b>	<b>5.351</b>

Sumber : Badan Kepegawaian dan Pengembangan Sumber Daya Manusia Kabupaten Pinrang

Tabel 3.5 Jumlah Pegawai Negeri Sipil Menurut Jabatan dan Jenis Kelamin di Kabupaten Pinrang, 2022

Pangkat/Golongan/Ruang	Jenis Kelamin		Total
	Laki-laki	Perempuan	
Fungsional tertentu	1099	2406	3505
Fungsional Umum	604	644	1248
Struktural	346	255	598
Eselon V	-	-	-
Eselon IV	212	184	396

Eselon III	132	38	170
Eselon II	2	33	30
Eselon I	-	-	-
<b>Jumlah</b>	<b>2.046</b>	<b>3.305</b>	<b>5.351</b>

### 3. Wilayah Administratif

Wilayah administrasi Pemerintah Daerah Pinrang dengan ibukota Watang Sawitto terbagi dalam 12 kecamatan yang membawahi 69 desa dan 40 kelurahan. Pada bulan Juli 2020, Kabupaten Pinrang mengalami penambahan 1 kelurahan sebagai hasil pemekaran dari 2 kelurahan yang terletak di Kecamatan Tiroang. Kelurahan baru tersebut adalah Kelurahan Samaturue dengan luas 12,5 Km<sup>2</sup>.

Dari 12 kecamatan yang ada, Kecamatan Patampanua, Duampanua dan Lembang merupakan tiga kecamatan yang memiliki jumlah desa/kelurahan terbanyak. Kecamatan Patampanua terdiri dari 7 desa dan 4 kelurahan, Kecamatan Duampanua terdiri dari 10 desa dan 5 kelurahan, dan Kecamatan Lembang terdiri dari 14 desa dan 2 kelurahan.

Tabel 3.6 Daftar Desa/Kelurahan Di Kabupaten Pinrang

Kecamatan	Desa	Kelurahan
<b>Watang Sawitto</b>	-	Bentengge
		Jaya
		Macorawalie
		Penrang
		Salo

		Sawitto
		Siparappe
		Sipatokkong
<b>Tiroang</b>	-	Fakkie
		Marawi
		Mattiro Deceng
		Pammase
		Tiroang
		Samaturue
<b>Paleteang</b>	-	Benteng Sawitto
		Laleng Bata
		Macinnae
		Mamminasae
		Pacongang
		Temmassarangnge
<b>Mattiro bulu</b>	Alitta	Manarang
	Bunga	Padaidi
	Makkawaru	
	Marannu	
	Padaelo	
	Padakkalawa	
	Pananrang	
<b>Lanrisang</b>	Amassangeng	Lanrisang
	Barang Palie	
	Lerang	
	Mallongi-Longi	
	Samaulue	
	Wae Tuoe	
<b>Suppa</b>	Lero	Tellumpanua
	Lotang Salo	Watang Suppa

	Maritengngae	
	Polewali	
	Tasiwalie	
	Ujung Labuang	
	Watang Pulu	
	Wiring Tasi	
<b>Mattiro Sompe</b>	Massulowalie	Langnga
	Mattiro tasi	Pallameang
	Mattombong	
	Mattongang Tongang	
	Patobong	
	Samaenre	
	Siwolong Polong	
<b>Cempa</b>	Mangki	Cempa
	Mattunru Tunrue	
	Salipolo	
	Sikkuale	
	Tadangpalie	
	Tanra Tuo	
<b>Patampanua</b>	Leppangang	Benteng
	Malimpung	Maccirinna
	Masolo	Teppo
	Mattiro Ade	Tonyamang
	Padang Loang	
	Pincara	
	Sipatuo	
<b>Duampanua</b>	Bababinanga	Bittoeng
	Barugae	Data
	Battusawe	Lampa

	Bungi	Pekkabata
	Kaballangang	Tatae
	Kaliang	
	Katomporang	
	Maroneng	
	Massewae	
	Paria	
<b>Lembang</b>	Bakaru	Betteng
	Basseang	Tadokkong
	Benteng Paremba	
	Binanga Karaeng	
	Kariango	
	Lembang Mesakada	
	Letta	
	Pakeng	
	Pangaparang	
	Rajang	
	Sabbang Paru	
	Sali-Sali	
	Suppirang	
	Ulusaddang	
<b>Batulappa</b>	Batulappa	Kassa
	Kaseralau	
	Tapporang	
	Watang Kassa	

## BAB IV KEPARIWISATAAN

### 1. Objek Wisata / Potensi wisata Kabupaten Pinrang

Pada tahun 2022 terdapat 26 objek wisata yang tersebar di wilayah Kabupaten Pinrang, Objek tersebut terdiri dari 12 wisata Pantai, 8 wisata Pegunungan, 2 wisata Air Panas, 1 wisata Pulau dan 2 Wisata buatan.

Tabel 4.1 Objek Wisata / Potensi Wisata Kabupaten Pinrang, 2022

Jenis Objek Wisata	Objek wisata	Lokasi (Kecamatan)	Jarak Dari Kota Pinrang (Km )
Pantai	Wae Tuoe	Lanrisang	±20
	Gusungan/ Dewata	Cempa	±23
	Kanipang	Lembang	±41
	Kampung Nelayan	Lembang	±47
	Ujung Lero	Suppa	±30
	Kappe	Duampanua	±30
	Ujung Tape	Mattiro Sompe	±30
	Harapan Ammani	Mattiro Sompe	±25
	Lowita	Suppa	±27
	Salopi	Lembang	±43
	Biru	Mattiro Sompe	±16
	Menralo	Suppa	±28
Al Fath Stira Paradise	Duampanua	±35	

Pengunungan	Gunung Paleteang	Paleteang	±3
	Air Terjun Karawa	Lembang	±40
	Air Terjun Kalijodo	Lembang	±45
	Air Terjun Bidadari	Lembang	±43
	Batu Pandan	Lembang	±50
	Batu Papan Salulue	Lembang	±45
	Air Terjun Latta Pitu	Lembang	±50
	Karomba	Lembang	±65
Air Panas	Sulili	Paleteang	±7
	Lemo susu	Paleteang	±42
Pulau	Kamarrang	Suppa	±30
Wisata Buatan	Pinrang Waterboom	Watang Sawitto	±0.2
	Air Mancur Taman Marannu	Watang Sawitto	± 0,1
Danau	Rumah Makan Terapung	Patampanua	± 15

Sumber : Dinas Pariwisata, Pemuda dan Olahraga

## 2. Daftar Nama Hotel dan Penginapan di Kabupaten Pinrang Tahun 2022

Tabel 4.2 Daftar Nama Hotel dan Penginapan di Kabupaten Pinrang Tahun 2022

No.	Nama Hotel	Alamat
1	Hotel Sinapati	Jl. Jendral Sudirman
3	Penginapan Pinrang	Jl. Andi Isa
4	Wisma Alam Indah	Jl. Jendral Sudirman



5	Wisma Amri	Jl. Basuki Rahmat no. 03
6	Hotel Nirwana	Jl. Jendral Sukawati
7	Wisma Putri	Jl. Jendral Sudirman
8	Wisama Aman	Jl. Abdullah
9	Penginapan Sima	Jl. Dr. W. Sudirohusodo
10	Wisma Sederhana	Jl. Bulu Dua
11	Hotel Atika Syariah	Jl. Jend. Sudirman
12	Wisma Mutiara	Jl. Dr. W. Sudirohusodo
13	Wisma Sawitto Indah	Jl. Jend. Sudirman no 109
14	Penginapan Pan	BTN Palm Hijau
15	Pondok Wisata	Jl. Singa
16	Hotel M	Jl. Jend. Sudirman
17	Hotel MS	Jl. Sukawati
18	Penginapan Runcit	Jl. Bintang
19	Hotel Saphira	Jl. Sinnga No 12
20	Al Buruj Tourism	Jl. Abdullah
21	Albian Guest Hause	Jl. Tribata

Sumber : Dinas Pariwisata, Pemuda dan Olahraga

## BAB V KOMUNIKASI DAN INFORMATIKA

Perkembangan teknologi jaringan yang sangat pesat tidak lagi membatasi manusia dalam hal berkomunikasi. Kemudahan dan kecepatan yang ditawarkan menjadi salah satu alasan teknologi jaringan dapat dengan mudah diterima oleh Publik. Kabupaten Pinrang menyediakan beberapa titik *hotspot (hotspot zone)* atau layanan *Wi-Fi access point*. Beberapa titik tersebut tersebar di Kabupaten Pinrang.

### 1. Layanan Media Online

Tabel 5.1 Jangkauan Komunikasi Publik Pemerintah Kabupaten Pinrang, 2021 - 2022

Media	Link	2021	2022
Facebook	<a href="http://www.facebook.com/pemkabpinranghadir">http://www.facebook.com/pemkabpinranghadir</a>	63719 jangkauan	81615 Jangkauan
Instagram	<a href="http://www.instagram.com/pemkabpinranghadir">http://www.instagram.com/pemkabpinranghadir</a>	8779 views	10221 views
Twitter	<a href="http://www.twitter.com/pemkabpinrang">http://www.twitter.com/pemkabpinrang</a>	17778 tweets	21000 tweets
Youtube	<a href="http://www.youtube.com/pemkabpinranghadir">http://www.youtube.com/pemkabpinranghadir</a>	45692 views	28151 views
Website	<a href="http://pinrangkab.go.id">http://pinrangkab.go.id</a>	78687 views	84765 views

Sumber : Dinas Komunikasi, Informatika dan Persandian Kabupaten Pinrang

## 2. Layanan Media Elektronik

Tabel 5.2 Jumlah Stasiun Radio di Kabupaten Pinrang, 2022

Status	Jumlah	Rincian
Stasiun Radio Pemerintah	1	- Suara Bumi Lasinrang
Stasiun Radio Swasta	2	- Suara Simpati Angkasa Pinrang - Radio Sehat

Sumber : Dinas Komunikasi, Informatika dan Persandian Kabupaten Pinrang

Tabel 5.3 Cakupan Layanan Radio di Kabupaten Pinrang, 2022

Cakupan	Jumlah
Kecamatan Terlayani	12 Kecamatan
Kecamatan Tidak Terlayani	0 Kecamatan

Sumber : Dinas Komunikasi, Informatika dan Persandian Kabupaten Pinrang

## 3. Layanan Media Cetak

Tabel 5.4 Cakupan Layanan Media Cetak di Kabupaten Pinrang, 2022

Cakupan	Surat Kabar Nasional	Surat Kabar Lokal
Jumlah Kecamatan Terlayani	12 Kecamatan	12 Kecamatan
Jumlah Kecamatan Belum Terlayani	0 Kecamatan	0 Kecamatan

Sumber : Dinas Komunikasi, Informatika dan Persandian Kabupaten Pinrang

**4. Persandian**

Tabel 5.5 Jumlah Surat/Berita Yang Masuk Melalui Jaringan Komunikasi Sandi Kabupaten Pinrang, 2021- 2022

2021		2022	
Januari	43	Januari	49
Februari	58	Februari	56
Maret	80	Maret	60
April	80	April	56
Mei	61	Mei	60
Juni	72	Juni	93
Juli	73	Juli	78
Agustus	78	Agustus	118
September	105	September	87
Oktober	102	Oktober	62
November	98	November	70
Desember	90	Desember	57
<b>Jumlah</b>	<b>940</b>	<b>Jumlah</b>	<b>846</b>

Sumber : Dinas Komunikasi, Informatika dan Persandian Kabupaten Pinrang

**5. Kelompok Informasi**

Tabel 5.6 Kelompok Informasi di Kabupaten Pinrang, 2022

Jumlah Kelompok Informasi Masyarakat yang terbentuk di Kecamatan	12 Kecamatan
Jumlah Pengelola Badan Koordinasi Hubungan Masyarakat (Bakohumasda)	66 Orang

Sumber : Dinas Komunikasi, Informatika dan Persandian Kabupaten Pinrang

## 6. Layanan Wifi Publik

Tabel 5.7 Daftar Titik Wifi Publik di Kabupaten Pinrang, 2022

No	Titik Wifi Publik
1	Kantor DiskominfoSandi
2	Rumah Jabatan Bupati
3	Rumah Jabatan Wakil Bupati
4	Lasinrang Park
5	Taman Pintar
6	Perpustakaan Daerah
7	Masjid Agung Al Munawwir
8	Taman Marannu
9	Lapangan Tennis Pelti
10	GOR Andi Makkulau
11	GOR Lasinrang

Sumber : Dinas Komunikasi, Informatika dan Persandian Kabupaten Pinrang

## 7. Aplikasi

Tabel 5.8 Daftar Aplikasi Daerah Kabupaten Pinrang, 2022

No.	Nama Aplikasi	URL Aplikasi
DISBIMACIPTA		
1	Lamacca	<a href="https://lamacca.pinrangkab.go.id/">https://lamacca.pinrangkab.go.id/</a>
2	Website Dinas	<a href="https://disbimacipta.pinrangkab.go.id/">https://disbimacipta.pinrangkab.go.id/</a>
3	SI-SARUNGTA	<a href="https://sitarungta.pinrangkab.go.id/">https://sitarungta.pinrangkab.go.id/</a>
4	SIMPALD	<a href="http://pald.pinrangkab.go.id">http://pald.pinrangkab.go.id</a>
5	ADVICE PLANNING	<a href="https://adviceplanning.pinrangkab.go.id/">https://adviceplanning.pinrangkab.go.id/</a>

## KOMUNIKASI DAN INFORMATIKA

6	SI INSAN	<a href="https://sanitasi.ciptakarya.pu.go.id/">https://sanitasi.ciptakarya.pu.go.id/</a>
7	SIMSPAM	<a href="https://airminium.ciptakarya.pu.go.id/">https://airminium.ciptakarya.pu.go.id/</a>
8	SIMBG	<a href="https://simbg.pu.go.id/">https://simbg.pu.go.id/</a>
<b>DISPASPOR</b>		
9	Sipor / Sistem Informasi Pemuda dan Olahraga	<a href="https://sipor.sulselprov.go.id">https://sipor.sulselprov.go.id</a>
10	Pinrang Beautiful Celebes	<a href="https://pinrangbeautifulcelebes.com/">https://pinrangbeautifulcelebes.com/</a>
<b>DISPERINDAGEM</b>		
11	Aplikasi Sistem Informasi Sekretariat (SIS)	<a href="https://sis.pinrang.go.id">https://sis.pinrang.go.id</a>
12	Website Dinas	<a href="http://www.disperindagesdm.pinrangkab.go.id">www.disperindagesdm.pinrangkab.go.id</a>
<b>DISPERPUS</b>		
13	Srikandi	<a href="https://srikandi.arsip.go.id">https://srikandi.arsip.go.id</a>
14	Elpanbooks	<a href="http://bookless.id/">http://bookless.id/</a>
15	In List Lite	<a href="http://192.168.129.163:8123/inlislite3/">http://192.168.129.163:8123/inlislite3/</a>
<b>DISTANHORTI</b>		
16	E-DISTANHOSTI	<a href="https://e-distanhorti.pinrangkab.go.id/">https://e-distanhorti.pinrangkab.go.id/</a>
17	Bima	<a href="https://bima.pertanian.go.id">https://bima.pertanian.go.id</a>
18	Harga Tani	<a href="https://aps.tanamanpangan.pertanian.go.id/apps/hargatani/login.go.id">https://aps.tanamanpangan.pertanian.go.id/apps/hargatani/login.go.id</a>
19	Informasi Operasionalisasi Pengering	<a href="http://bit.ly/info-penggilingan-padi">http://bit.ly/info-penggilingan-padi</a>
20	(Sistem Informasi Penguatan Data Pangan Strategis & Bantuan Pemerintah (SI-PDPS & Banpemp TP)	<a href="https://sitampan.pertanian.go.id/sipdps/admin/reports/login">https://sitampan.pertanian.go.id/sipdps/admin/reports/login</a>
21	E-Reporting Poligon	<a href="https://apps.tanamanpangan.pertanian.go.id/apps/ereportingpeugas">https://apps.tanamanpangan.pertanian.go.id/apps/ereportingpeugas</a>
22	e-MONEV	<a href="http://app2.pertanian.go.id/emonevdak">http://app2.pertanian.go.id/emonevdak</a>
23	simluhtan	<a href="https://simluh.pertanian.go.id/">https://simluh.pertanian.go.id/</a>
24	ERDKK	<a href="https://erdkk.pertanian.go.id/">https://erdkk.pertanian.go.id/</a>
25	Laporan Utama Konstratani	<a href="https://laporanutama.pertanian.go.id/">https://laporanutama.pertanian.go.id/</a>
26	Cyber Extension	<a href="http://cyber.pertanian.go.id/">http://cyber.pertanian.go.id/</a>

27	MPO(Model Pelaporan Online)	<a href="https://mpo.psp.pertanian.go.id">https://mpo.psp.pertanian.go.id</a>
28	BAST ONLINE	<a href="https://bastb20.psp.pertanian.go.id/">https://bastb20.psp.pertanian.go.id/</a>
29	SIMONEV	<a href="https://www.moaipdmip.org/">https://www.moaipdmip.org/</a>
30	e-Budgeting Pertanian	<a href="https://ebudgeting.pertanian.go.id/daknf2023/login">https://ebudgeting.pertanian.go.id/daknf2023/login</a>
31	e-Monev Dak Pertanian	<a href="https://monev-ppid.pertanian.go.id/">https://monev-ppid.pertanian.go.id/</a>
32	SI-PDPS & Banpem	<a href="https://sitampan.pertanian.go.id/sipdps">https://sitampan.pertanian.go.id/sipdps</a>
33	ePusluh	<a href="https://www.epusluh.id/">https://www.epusluh.id/</a>
34	BASTBANPEM	<a href="http://bastbanpem.pertanian.go.id/2022/login">http://bastbanpem.pertanian.go.id/2022/login</a>
35	SIPEDAS	<a href="https://sipedas.pertanian.go.id">https://sipedas.pertanian.go.id</a>
<b>DINAS KETAHANAN PANGAN</b>		
36	SEGAR	<a href="https://segar.pinrangkab.go.id">https://segar.pinrangkab.go.id</a>
<b>RSUD MADISING</b>		
37	Sistem Informasi	<a href="http://rsudmadising.pinrangkab.go.id">http://rsudmadising.pinrangkab.go.id</a>
<b>DINAS KESEHATAN</b>		
38	Website Dinas Kesehatan Kab. Pinrang	<a href="http://www.dinkes.pinrangkab.go.id">www.dinkes.pinrangkab.go.id</a>
39	Keluarga Sehat	<a href="http://keluargasehat.kemkes.go.id">http://keluargasehat.kemkes.go.id</a>
40	Sistem Kewaspadaan Dini dan Respon Berbasis Puskesmas	<a href="http://www.skdr.surveilans.org">www.skdr.surveilans.org</a>
41	Sistem Surveilans Vektor dan Binatang Kuman Pembawa Penyakit (Silantor)	<a href="http://silantor.kemkes.go.id">http://silantor.kemkes.go.id</a>
42	M-Silantor	Berbasis Android
43	Sistem Informasi Tuberculosis (SITB)	<a href="http://www.sitb.id">www.sitb.id</a>
44	E-Monev HSP (Hygiene Sanitasi Pangan)	<a href="http://www.tpm.kemkes.go.id">www.tpm.kemkes.go.id</a>
45	Limbah Fasyankes	<a href="http://www.kesling.kemkes.go.id/limbahfasyankes">www.kesling.kemkes.go.id/limbahfasyankes</a>
46	Sistem Informasi Terpadu Kesehatan Kerja dan Olahraga (SITKO)	<a href="http://www.demo.axometrix.com">www.demo.axometrix.com</a>

## KOMUNIKASI DAN INFORMATIKA

47	Sistem Informasi Gizi Terpadu (Sigizi Terpadu)	<a href="http://sigiziterpadu.gizi.kemkes.go.id/">http://sigiziterpadu.gizi.kemkes.go.id/</a>
48	e-SISMAL	<a href="http://103.82.242.215/esismalv2/login.php">http://103.82.242.215/esismalv2/login.php</a>
49	e-FILCA	<a href="http://filariasis.kemkes.go.id">http://filariasis.kemkes.go.id</a>
50	SIPTM (Sistem Informasi Penyakit tidak Menular)	<a href="http://surveilans-pptm.kemkes.go.id">surveilans-pptm.kemkes.go.id</a>
51	SISKESWA	<a href="http://siskewa.kemkes.go.id">http://siskewa.kemkes.go.id</a>
52	SISDMK	<a href="http://sisdmk.kemkes.go.id/">http://sisdmk.kemkes.go.id/</a>
53	Perencanaan Kebutuhan SDMK (RENBUT)	<a href="http://renbut.kemkes.go.id/">http://renbut.kemkes.go.id/</a>
54	Sistem Informasi HIV/AIDS (SIHA)	<a href="http://siha.kemkes.go.id/">http://siha.kemkes.go.id/</a>
55	e-Renggar	<a href="http://e-renggar.kemkes.go.id">e-renggar.kemkes.go.id</a>
56	Aplikasi Sarana, Prasarana dan Alat Kesehatan (ASPAK)	<a href="http://aspak.kemkes.go.id">aspak.kemkes.go.id</a>
57	Komunikasi Data	<a href="http://komdat.kemkes.go.id">komdat.kemkes.go.id</a>

### BAPPELITBANGDA

58	Sistem Informasi Pembangunan Daerah (SIPD)	<a href="https://pinrangkab.sipd.kemendagri.go.id">https://pinrangkab.sipd.kemendagri.go.id</a>
59	Innovative Government Award (IGA)	<a href="https://indeks.inovasi.litbang.kemendagri.go.id/">https://indeks.inovasi.litbang.kemendagri.go.id/</a>
60	Indeks Pengelolaan Keuangan Daerah (IPKD)	<a href="https://ipkd-bpp.kemendagri.go.id/">https://ipkd-bpp.kemendagri.go.id/</a>
61	Indeks Daya Saing Daerah (IDSD)	<a href="https://indeks.inovasi.ristekbrin.go.id/">https://indeks.inovasi.ristekbrin.go.id/</a>
62	KRISNA	<a href="http://pinrangkab.krisna.systems">http://pinrangkab.krisna.systems</a>
63	PMIS IPDMIP	<a href="https://pmis.sisda.net">https://pmis.sisda.net</a>
64	NAWASIS	<a href="https://sanitasi.nawasis.info/login.php">https://sanitasi.nawasis.info/login.php</a>
65	Aplikasi pelaporan DAK (SIPDAK)	<a href="https://sipdak.pinrangkab.go.id">https://sipdak.pinrangkab.go.id</a>
66	SISPKP	<a href="https://sispkp.ciptakarya.go.id">https://sispkp.ciptakarya.go.id</a>

### BPKPD

67	e-Budgeting Pemerintah Kab. Pinrang	<a href="http://202.162.212.194/anggaran/ebudgeting2023">http://202.162.212.194/anggaran/ebudgeting2023</a>
----	-------------------------------------	-------------------------------------------------------------------------------------------------------------



68	SIAP	<a href="https://202.162.212.194/niu-ase t/index.php">https://202.162.212.194/niu-ase t/index.php</a>
69	Sistem Informasi Keuangan Daerah (SIKD)	<a href="https://202.162.212.194/sikd/">https://202.162.212.194/sikd/</a>
70	SIM GAJI	<a href="https://simgajiwab.taspen.co.id">https://simgajiwab.taspen.co.id</a>
71	SIPAKKAMAJA	<a href="http://simpadpinrang.nusantaramedia.com">simpadpinrang.nusantaramedia.com</a>
72	SISMIOP	
73	E BPHTB	<a href="https://bphtbpinrang.nusantaramedia.com/">https://bphtbpinrang.nusantaramedia.com/</a>
74	OM-SPAN	<a href="http://spanint.kemenkeu.go.id">http://spanint.kemenkeu.go.id</a>
<b>SETDA ORTALA</b>		
75	SIMONA	<a href="http://anjababk-simona.kemendagri.go.id/">http://anjababk-simona.kemendagri.go.id/</a>
76	e-Kinerja	<a href="https://e-kinerja.pinrangkab.go.id/">https://e-kinerja.pinrangkab.go.id/</a>
77	SKM (Survey Kepuasan Masyarakat)	<a href="https://skm.pinrangkab.go.id">https://skm.pinrangkab.go.id</a>
<b>SETDA BARJAS</b>		
78	SPSE (Sistem Pengadaan Secara Elektronik)	<a href="https://lpse.pinrangkab.go.id/eproc4/">https://lpse.pinrangkab.go.id/eproc4/</a>
79	e-Katalog lokal	<a href="https://e-katalog.lkpp.go.id/">https://e-katalog.lkpp.go.id/</a>
80	SIRUP (Sistem Informasi Rencana Umum Pengadaan)	<a href="https://sirup.lkpp.go.id/sirup/lo ginctr/index">https://sirup.lkpp.go.id/sirup/lo ginctr/index</a>
81	SIMKU (Sistem Informasi Model Kematangan UKPBJ)	<a href="https://siukpbj.lkpp.go.id/summary-report/517">https://siukpbj.lkpp.go.id/summary-report/517</a>
<b>DISNAKER TRANS</b>		
82	SIAP KERJA	<a href="https://siapkerja.kemnaker.go.id">https://siapkerja.kemnaker.go.id</a>
<b>DISNAKBUN</b>		
83	iSIKHNAS	<a href="https://www.isikhnas.com">https://www.isikhnas.com</a>
84	AIM	<a href="https://www.isikhnas.com">https://www.isikhnas.com</a>
85	indeti PKH	<a href="http://identikpkh.com">http://identikpkh.com</a>
<b>BKPSDM</b>		
86	e-Absensi	<a href="https://e-absensi.pinrangkab.go.id">https://e-absensi.pinrangkab.go.id</a>
87	SAKTI	<a href="https://sakti.pinrangkab.go.id">https://sakti.pinrangkab.go.id</a>
88	SIKDA	<a href="https://sikda.pinrangkab.go.id">https://sikda.pinrangkab.go.id</a>
89	WEBSITE BKPSDM	<a href="http://bkpsdm.pinrangkab.go.id">http://bkpsdm.pinrangkab.go.id</a>
90	SIASN INSTANSI	<a href="https://siasn-instansi.bkn.go.id">https://siasn-instansi.bkn.go.id</a>

## KOMUNIKASI DAN INFORMATIKA

DPMD		
91	Sistem Terpadu Melayani Desa (SITEMANDESA) PMD Kab. Pinrang	<a href="https://sitemandesa.com">https://sitemandesa.com</a>
DISKOP		
92	ODS (Online Data Sistem)	WEB <a href="https://nik.depkop.go.id/">https://nik.depkop.go.id/</a> <a href="https://umkm.depkop.go.id/">https://umkm.depkop.go.id/</a> Aplikasi <a href="https://cag.kemenkopukm.go.id/vpn/index.html">https://cag.kemenkopukm.go.id/vpn/index.html</a>
93	SIKP (Sistem Informasi Kredit Program)	<a href="https://sikp.kemenkeu.go.id">https://sikp.kemenkeu.go.id</a>
94	PK2UMK (Peningkatan Kapasitas Koperasi dan Usaha Mikro dan Kecil)	<a href="https://pk2umk.kemenkopukm.go.id/">https://pk2umk.kemenkopukm.go.id/</a>
SETDA PEMERINTAHAN		
95	e-SPM	<a href="https://spm.bangda.kemendagri.go.id/">https://spm.bangda.kemendagri.go.id/</a>
96	SILPPD/e-LPPD	<a href="https://elppd.kemendagri.go.id/">https://elppd.kemendagri.go.id/</a>
DP2KBP3A		
97	Elsimil	<a href="http://elsimil.bkkbn.go.id">http://elsimil.bkkbn.go.id</a>
98	New Siga	<a href="https://newsiga.bkkbn.go.id">https://newsiga.bkkbn.go.id</a>
99	PORTAL PK	<a href="https://portalpk.bkkbn.go.id">https://portalpk.bkkbn.go.id</a>
100	SIMPONI PPA	<a href="https://kekerasan.kemenppa.go.id">https://kekerasan.kemenppa.go.id</a>
RSUD LASINRANG		
101	SIMRS	<a href="https://rsudlasinrang.pinrangkab.go.id/">https://rsudlasinrang.pinrangkab.go.id/</a>
102	ERENGGAR	<a href="https://e-renggar.kemkes.go.id">https://e-renggar.kemkes.go.id</a>
103	ASPAK	<a href="http://aspak.kemkes.go.id/aplikasi/">http://aspak.kemkes.go.id/aplikasi/</a>
104	SIDOKAR	
105	SITB	<a href="http://sitb.id">http://sitb.id</a>
106	SISRUTE	<a href="https://sisrute.kemkes.go.id/">https://sisrute.kemkes.go.id/</a>
107	Bryanlis.svr:773	Bryanlis.svr:773
108	SKDR	<a href="http://skd.surveilans.org">skd.surveilans.org</a>
109	Spimker	<a href="http://spimker.pom.go.id/rumahsakit/">spimker.pom.go.id/rumahsakit/</a>
110	esismal	<a href="https://esismal.castellumdigital.org/">https://esismal.castellumdigital.org/</a>

BADAN PENANGGULANGAN BENCANA DAERAH		
111	InaRISK	Aplikasi Dekstop
DISPERKIM LH		
112	Sistem Informasi Manajemen Dokumen Perlindungan dan Pengelolaan LH (SIMDP2LH)	<a href="https://simd.p2lh.pinrangkab.go.id/">https://simd.p2lh.pinrangkab.go.id/</a>
113	Sistem Informasi Pengelolaan Sampah Nasional (SIPSN)	<a href="https://e-renggar.kemkes.go.id">https://e-renggar.kemkes.go.id</a>
114	E-Profil	<a href="https://eprofil/pu.go.id">https://eprofil/pu.go.id</a>
115	SIBARU	<a href="https://sibaru/pu.go.id">https://sibaru/pu.go.id</a>
DINAS PERINDUSTRIAN, PERDAGANGAN, ENERGI DAN SUMBER DAYA MINERAL		
116	SIMPEL (Sistem Informasi Manajemen Pelaporan Tera dan Tera Ulang serta Pengawasan Metrologi Legal)	<a href="https://metrologi.kemendag.go.id/">https://metrologi.kemendag.go.id/</a>
117	SIS (Sistem Informasi Kesekretariatan)	<a href="http://103.113.26.77/Index.php">http://103.113.26.77/Index.php</a>
118	SP2KP (Sistem Pemantauan Pasar dan Kebutuhan Pokok Kementerian Perdagangan)	<a href="https://sp2kp.kemendag.go.id/">https://sp2kp.kemendag.go.id/</a>
119	SEGAR (Sistem Informasi Harga Pasar)	<a href="https://segar.pinrangkab.go.id/#page-top">https://segar.pinrangkab.go.id/#page-top</a>
120	SIINas (Sistem Informasi Industri Nasional)	<a href="https://siinas.kemenperin.go.id/">https://siinas.kemenperin.go.id/</a>
DINAS SOSIAL		
121	Aplikasi Sistem Kesejahteraan Sosial-Next Generation (SIKS-NG)	<a href="https://siks.kemensos.go.id/">https://siks.kemensos.go.id/</a>
DINAS PERIKANAN		
122	Sistem Informasi Kelompok Pembudidaya (Sikpodakan)	<a href="http://sipokdakan.pinrangkab.go.id">http://sipokdakan.pinrangkab.go.id</a>

## KOMUNIKASI DAN INFORMATIKA

123	Layanan Sistem Informasi Perikanan Pinrang ( La Sinrang )	<a href="http://lasinrang.pinrangkab.go.id">http://lasinrang.pinrangkab.go.id</a>
124	Satu data KKP	<a href="https://satudata.kkp.go.id">https://satudata.kkp.go.id</a>
<b>INSPEKTORAT KABUPATEN</b>		
125	(SIBIJAK) Sistem terpadu dengan integrasi layanan pembinaan yang dilaksanakan oleh BPKP (Pusbin JFA)	<a href="https://sibijak.bpkp.go.id/dca/">https://sibijak.bpkp.go.id/dca/</a>
126	Sistem Informasi Laporan Penyelenggaraan Pemerintahan Daerah (SILPPD)	<a href="https://elppd.kemendagri.go.id/signon">https://elppd.kemendagri.go.id/signon</a>
127	SIPTL	<a href="https://eauditee.bpk.go.id/">https://eauditee.bpk.go.id/</a>
128	WHISTLE BLOWING SYSTEM (WBS)	<a href="https://wbs.pinrangkab.go.id">https://wbs.pinrangkab.go.id</a>
<b>DISKOMINFO SANDI</b>		
129	SP4N-Lapor	<a href="https://www.lapor.go.id/">https://www.lapor.go.id/</a>
130	Satu Data Pinrang	<a href="https://satudata.pinrangkab.go.id/">https://satudata.pinrangkab.go.id/</a>
131	PINRANG 360	<a href="https://360.pinrangkab.go.id/">https://360.pinrangkab.go.id/</a>
132	Pejabat Pengelola Informasi Dan Dokumentasi (PPID)	<a href="https://ppid.pinrangkab.go.id/">https://ppid.pinrangkab.go.id/</a> <a href="https://ppidutama.pinrangkab.go.id/">https://ppidutama.pinrangkab.go.id/</a>
<b>SETDA BAG. HUKUM</b>		
133	JDIH	<a href="https://jdih.pinrangkab.go.id">https://jdih.pinrangkab.go.id</a>
<b>DINAS KEPENDUDUKAN DAN PENCATATAN SIPIL</b>		
134	SIAK Terpusat	
135	JELITAKU (Jendela Informasi dan Pendaftaran Administrasi Kependudukan	<a href="https://jelitaku.pinrangkab.go.id">https://jelitaku.pinrangkab.go.id</a>
136	IKD (Identitas Kependudukan Digital)	<a href="http://WEB.DUKCAPIL.KEMENDAGRI.GO.ID">http://WEB.DUKCAPIL.KEMENDAGRI.GO.ID</a>
137	Ketuk Pintu Kubur	<a href="https://ketukpintu.pinrangkab.go.id">https://ketukpintu.pinrangkab.go.id</a>
<b>DINAS PERHUBUNGAN DAN PERTANAHAN</b>		
138	Sistem Informasi	<a href="http://192.168.1.200/ngekir-pinrang">http://192.168.1.200/ngekir-pinrang</a>

	Manajemen Pengujian Kendaraan Bermotor	
DINAS PENANAMAN MODAL DAN PELAYANAN TERPADU SATU PINTU		
139	Sistem Informasi Perizinan (SIP)	<a href="https://sip-dpmpstsp.pinrang.go.id">https://sip-dpmpstsp.pinrang.go.i d</a>
140	Online Single Submission (SOS)	<a href="https://oss.go.id">https://oss.go.id</a>
141	Sitem Informasi Manajemen Bangunan Gedung (SIMBG)	<a href="https://simbg.pu.go.id">https://simbg.pu.go.id</a>
142	Laporan Kegiatan Penanaman Modal (LKPM) Online	<a href="https://kek.go.id/lkpm-online">https://kek.go.id/lkpm-online</a>
DINAS PSDA		
143	SIPJAKI	<a href="https://sipjaki.pu.go.id/">https://sipjaki.pu.go.id/</a>

Sumber : Dinas Komunikasi, Informatika dan Persandian Kabupaten Pinrang

## 8. Pengaduan Publik

Tabel 5.9 Pengelolaan Laporan Masuk Melalui SP4N Lapor Kabupaten Pinrang, 2022

No	Pengelolaan Laporan Masuk	Jumlah
1	Laporan Belum Terverifikasi	-
2	Laporan Terdisposisi	19
3	Laporan Tertunda	13
4	Laporan Bukan Wewenang	1
5	Laporan Kategori Aspirasi	1
Jumlah		34

1. Laporan belum terverifikasi adalah laporan masuk yang belum didisposisikan kepada OPD yang menangani laporan tersebut.
2. Laporan terdisposisi adalah laporan masuk yang sudah didisposisikan kepada OPD terkait untuk ditindak lanjuti.

3. Laporan tertunda adalah laporan masuk yang pengaduannya dinilai belum lengkap (tidak disertai lokasi, waktu, kronologis dan data pihak yang terlibat serta data pendukung lainnya).
4. Laporan bukan wewenang adalah laporan masuk yang bukan menjadi kewenangan Pemerintah Kabupaten Pinrang.

Sumber : Dinas Komunikasi, Informatika dan Persandian Kabupaten Pinrang

Tabel 5.10 Rincian Laporan Terdisposisi Kepada OPD Melalui SP4N Lapor Kabupaten Pinrang, 2022

No	OPD	Jumlah
1	Dinas Bina Marga, Cipta Karya dan Tata Ruang	1
2	Dinas Sosial	10
3	Dinas Pendidikan dan Kebudayaan	1
4	Satuan Polisi Pamongpraaja, Pemadam Kebakaran dan Penyelamatan	1
5	Badan Pengelolaan Keuangan dan Pendapatan Daerah	1
6	Dinas Perumahan, Kawasan Pemukiman dan Lingkungan Hidup	2
7	Badan Kepegawaian dan Pengembangan Sumber Daya Manusia	1
8	Sekretariat Daerah	1
9	Dinas Koperasi dan Usaha Kecil Menengah	1

Sumber : Dinas Komunikasi, Informatika dan Persandian Kabupaten Pinrang

## BAB VI PENDIDIKAN

Peningkatan partisipasi Pendidikan merupakan sinyal yang baik untuk meningkatkan kualitas sumber daya manusia sebagai penggerak utama pembangunan. Namun, hal ini harus diikuti dengan peningkatan sarana fisik pendidikan dan tenaga pendidik yang memadai.

### 1. Tingkat PAUD

Tabel 6.1 Jumlah Sekolah Taman Kanak-Kanak (TK),  
2022/2023

Kecamatan	Sekolah		Jumlah
	Negeri	swasta	
Suppa	1	11	12
Mattiro Sompe	2	16	18
Lanrisang	2	8	10
Mattiro Bulu	-	16	16
Watang Sawitto	1	26	27
Paleteang	-	17	17
Tiroang	-	10	10
Patampanua	-	15	15
Cempa	-	11	11
Duampanua	-	21	21
Batulappa	1	8	9
Lembang	1	24	25
<b>Pinrang</b>	<b>8</b>	<b>183</b>	<b>191</b>

Sumber : Dinas Pendidikan dan Kebudayaan Kab. Pinrang

Tabel 6.2 Jumlah Guru Taman Kanak-Kanak (TK), 2022/2023

Kecamatan	Guru		Jumlah
	Negeri	swasta	
Suppa	1	30	31
Mattiro Sompe	9	34	43
Lanrisang	11	21	32
Mattiro Bulu	-	40	40
Watang Sawitto	11	89	100
Paleteang	-	88	88
Tiroang	-	16	16
Patampanua	-	33	33
Cempa	-	15	15
Duampanua	-	43	43
Batulappa	3	14	17
Lembang	4	78	82
<b>Pinrang</b>	<b>39</b>	<b>501</b>	<b>540</b>

Sumber : Dinas Pendidikan dan Kebudayaan Kab. Pinrang

Tabel 6.3 Jumlah Murid Taman Kanak-Kanak (TK), 2022/2023

Kecamatan	Murid		Jumlah
	Negeri	swasta	
Suppa	49	728	777
Mattiro Sompe	107	992	1.099
Lanrisang	145	489	634
Mattiro Bulu	-	897	897
Watang Sawitto	183	1.917	2.100
Paleteang	-	989	989
Tiroang	-	522	522
Patampanua	-	818	818



Cempa	-	546	546
Duampanua	-	1.149	1.149
Batulappa	35	343	378
Lembang	43	1.361	1.404
<b>Pinrang</b>	<b>562</b>	<b>10,751</b>	<b>11.313</b>

Sumber : Dinas Pendidikan dan Kebudayaan Kab. Pinrang

## 2. Tingkat Sekolah Dasar

Tabel 6.4 Jumlah Sekolah Dasar (SD), 2022/2023

Kecamatan	Sekolah		Jumlah
	Negeri	swasta	
Suppa	27	-	27
Mattiro Sompe	24	-	24
Lanrisang	18	1	19
Mattiro Bulu	26	-	26
Watang Sawitto	29	6	35
Paleteang	22	3	25
Tiroang	19	-	19
Patampanua	32	-	32
Cempa	19	-	19
Duampanua	40	-	40
Batulappa	14	-	14
Lembang	45	3	48
<b>Pinrang</b>	<b>315</b>	<b>13</b>	<b>328</b>

Sumber : Dinas Pendidikan dan Kebudayaan Kab. Pinrang

Tabel 6.5 Jumlah Guru Sekolah Dasar (SD), 2022/2023

Kecamatan	Guru		Jumlah
	Negeri	swasta	
Suppa	219	-	219
Mattiro Sompe	195	-	195
Lanrisang	128	6	134

## PENDIDIKAN

Mattiro Bulu	222	-	222
Watang Sawitto	325	71	396
Paleteang	209	46	255
Tiroang	169	-	169
Patampanua	294	-	294
Cempa	152	-	152
Duampanua	362	-	362
Batulappa	115	-	115
Lembang	427	11	438
<b>Pinrang</b>	<b>2.817</b>	<b>134</b>	<b>2.951</b>

Sumber : Dinas Pendidikan dan Kebudayaan Kab. Pinrang

Tabel 6.6 Jumlah Murid Sekolah Dasar (SD), 2022/2023

Kecamatan	Murid		Jumlah
	Negeri	Swasta	
Suppa	3.296	-	3.296
Mattiro Sompe	2.986	-	2.986
Lanrisang	1.644	75	1.719
Mattiro Bulu	2.873	-	2.873
Watang Sawitto	5.663	880	6.543
Paleteang	3.473	763	4.236
Tiroang	2.468	-	2.468
Patampanua	3.458	-	3.458
Cempa	1.962	-	1.962
Duampanua	4.851	-	4.851
Batulappa	1.160	-	1.160
Lembang	5.358	155	5.513
<b>Pinrang</b>	<b>39.192</b>	<b>1.873</b>	<b>41.065</b>

Sumber : Dinas Pendidikan dan Kebudayaan Kab. Pinrang

Tabel 6.7 Jumlah Sekolah Madrasah Ibtidaiyah (MI), 2022/2023

Kecamatan	Sekolah		Jumlah
	Negeri	Swasta	
Suppa	-	2	2
Mattiro Sompe	-	4	4
Lanrisang	1	2	3
Mattiro Bulu	-	3	3
Watang Sawitto	-	4	4
Paleteang	-	1	1
Tiroang	-	-	0
Patampanua	-	4	4
Cempa	-	-	0
Duampanua	-	4	4
Batulappa	-	2	2
Lembang	-	2	2
<b>Pinrang</b>	<b>1</b>	<b>28</b>	<b>29</b>

Sumber : Kementerian Agama, Data Semester Ganjil

Tabel 6.8 Jumlah Guru Madrasah Ibtidaiyah (MI), 2021/2022

Kecamatan	Guru		Jumlah
	Negeri	Swasta	
Suppa	-	33	33
Mattiro Sompe	-	40	40
Lanrisang	22	22	44
Mattiro Bulu	-	30	30
Watang Sawitto	-	47	47
Paleteang	-	12	12
Tiroang	-	-	0
Patampanua	-	40	40
Cempa	-	-	0

Duampanua	-	38	38
Batulappa	-	24	24
Lembang	-	13	13
<b>Pinrang</b>	<b>22</b>	<b>299</b>	<b>321</b>

Sumber : Kementerian Agama, Data Semester Ganjil

Tabel 6.9 Jumlah Murid Madrasah Ibtidaiyah (MI), 2021/2022

Kecamatan	Murid		Jumlah
	Negeri	Swasta	
Suppa	-	351	351
Mattiro Sompe	-	407	407
Lanrisang	115	145	260
Mattiro Bulu	-	333	333
Watang Sawitto	-	573	573
Paleteang	-	95	95
Tiroang	-	-	0
Patampanua	-	575	575
Cempa	-	-	0
Duampanua	-	426	426
Batulappa	-	166	166
Lembang	-	237	237
<b>Pinrang</b>	<b>115</b>	<b>3308</b>	<b>3423</b>

Sumber : Kementerian Agama, Data Semester Ganjil

**3. Tingkat Sekolah Menengah Pertama**

Tabel 6.10 Jumlah Sekolah Menengah Pertama (SMP), 2022/2023

Kecamatan	Sekolah		Jumlah
	Negeri	Swasta	
Suppa	4	-	4
Mattiro Sompe	3	-	3
Lanrisang	2	-	2

Mattiro Bulu	4	-	4
Watang Sawitto	4	4	8
Paleteang	2	1	3
Tiroang	4	-	4
Patampanua	5	-	5
Cempa	3	-	3
Duampanua	7	-	7
Batulappa	4	-	4
Lembang	10	1	11
<b>Pinrang</b>	<b>52</b>	<b>6</b>	<b>58</b>

Sumber : Dinas Pendidikan dan Kebudayaan Kab. Pinrang

Tabel 6.11 Jumlah Guru Sekolah Menengah Pertama (SMP), 2021/2022

Kecamatan	Guru		Jumlah
	Negeri	Swasta	
Suppa	91	-	91
Mattiro Sompe	73	-	73
Lanrisang	29	-	29
Mattiro Bulu	115	-	115
Watang Sawitto	181	32	213
Paleteang	82	-	82
Tiroang	68	-	68
Patampanua	131	-	131
Cempa	68	-	68
Duampanua	150	-	150
Batulappa	63	-	63
Lembang	173	6	179
<b>Pinrang</b>	<b>1,224</b>	<b>38</b>	<b>1,262</b>

Sumber : Dinas Pendidikan dan Kebudayaan Kab. Pinrang

Tabel 6.12 Jumlah Siswa Sekolah Menengah Pertama (SMP),  
2022/2023

Kecamatan	Siswa		Jumlah
	Negeri	Swasta	
Suppa	1.382	-	1.382
Mattiro Sompe	1.089	-	1.089
Lanrisang	634	-	634
Mattiro Bulu	1.546	-	1.546
Watang Sawitto	2.757	918	3.675
Paleteang	1.172	125	1.297
Tiroang	1.065	-	1.065
Patampanua	1.814	-	1.814
Cempa	1.019	-	1.019
Duampanua	2.370	-	02.37
Batulappa	722	-	722
Lembang	2.745	147	2.892
<b>Pinrang</b>	<b>18.315</b>	<b>1,190</b>	<b>19.505</b>

Sumber : Dinas Pendidikan dan Kebudayaan Kab. Pinrang

Tabel 6.13 Jumlah Sekolah Madrasah Tsanawiyah (MTs),  
2021/2022

Kecamatan	Sekolah		Jumlah
	Negeri	Swasta	
Suppa	-	1	1
Mattiro Sompe	-	1	1
Lanrisang	-	3	3
Mattiro Bulu	-	3	3
Watang Sawitto	-	3	3
Paleteang	1	3	4
Tiroang	-	1	1
Patampanua	-	2	2
Cempa	-	1	1

Duampanua	-	4	4
Batulappa	-	2	2
Lembang	-	1	1
<b>Pinrang</b>	<b>1</b>	<b>25</b>	<b>26</b>

Sumber : Kementerian Agama, Data Semester Ganjil

Tabel 6.14 Jumlah Guru Madrasah Tsanawiyah (MTs), 2022/2023

Kecamatan	Guru		Jumlah
	Negeri	Swasta	
Suppa	-	35	35
Mattiro Sompe	-	13	13
Lanrisang	-	47	47
Mattiro Bulu	-	50	50
Watang Sawitto	-	68	68
Paletang	109	40	149
Tiroang	-	23	23
Patampanua	-	18	18
Cempa	-	9	9
Duampanua	-	51	51
Batulappa	-	24	24
Lembang	-	15	15
<b>Pinrang</b>	<b>109</b>	<b>393</b>	<b>502</b>

Sumber : Kementerian Agama, Data Semester Ganjil

Tabel 6.15 Jumlah Siswa Madrasah Tsanawiyah (MTs), 2021/2022

Kecamatan	Siswa		Jumlah
	Negeri	Swasta	
Suppa	-	286	286
Mattiro Sompe	-	218	218
Lanrisang	-	430	430

## PENDIDIKAN

Mattiro Bulu	-	474	474
Watang Sawitto	-	354	354
Paleteang	445	365	810
Tiroang	-	241	241
Patampanua	-	144	144
Cempa	-	49	49
Duampanua	-	481	481
Batulappa	-	172	172
Lembang	-	160	160
<b>Pinrang</b>	<b>445</b>	<b>3374</b>	<b>3819</b>

Sumber : Kementerian Agama, Data Semester Ganjil

#### 4. Tingkat Sekolah Menengah Atas

Tabel 6.16 Jumlah Sekolah Menengah Atas (SMA),  
2022/2023

Kecamatan	Sekolah		Jumlah
	Negeri	Swasta	
Suppa	1	-	1
Mattiro Sompe	1	-	1
Lanrisang	1	-	1
Mattiro Bulu	1	-	1
Watang Sawitto	2	2	4
Paleteang	-	2	2
Tiroang	1	-	1
Patampanua	1	-	1
Cempa	1	-	1
Duampanua	1	-	1
Batulappa	-	-	0
Lembang	1	-	1
<b>Pinrang</b>	<b>11</b>	<b>4</b>	<b>15</b>

Sumber: Kementerian Pendidikan dan Kebudayaan, Data Semester Ganjil



Tabel 6.17 Jumlah Guru Menengah Atas (SMA), 2022/2023

Kecamatan	Guru		Jumlah
	Negeri	Swasta	
Suppa	42	-	42
Mattiro Sompe	56	-	56
Lanrisang	31	-	31
Mattiro Bulu	43	-	43
Watang Sawitto	100	13	113
Paleteang	-	35	35
Tiroang	25	-	25
Patampanua	44	-	44
Cempa	38	-	38
Duampanua	53	-	53
Batulappa	-	-	0
Lembang	48	-	48
<b>Pinrang</b>	<b>480</b>	<b>48</b>	<b>528</b>

Sumber: Kementerian Pendidikan dan Kebudayaan, Data Semester Ganjil

Tabel 6.18 Jumlah Siswa Sekolah Menengah Atas (SMA), 2022/2023

Kecamatan	Siswa		Jumlah
	Negeri	Swasta	
Suppa	375	-	375
Mattiro Sompe	806	-	806
Lanrisang	423	-	423
Mattiro Bulu	748	-	748
Watang Sawitto	1551	204	1755
Paleteang	0	199	199
Tiroang	410	-	410
Patampanua	731	-	731
Cempa	370	-	370

## PENDIDIKAN

Duampanua	920	-	920
Batulappa	0	-	0
Lembang	920	-	920
<b>Pinrang</b>	<b>7254</b>	<b>338</b>	<b>7657</b>

Sumber: Kementerian Pendidikan dan Kebudayaan, Data Semester Ganjil

Tabel 6.19 Jumlah Sekolah Menengah Kejuruan (SMK), 2022/2023

Kecamatan	Sekolah		Jumlah
	Negeri	Swasta	
Suppa	1	-	1
Mattiro Sompe	-	-	0
Lanrisang	-	-	0
Mattiro Bulu	1	-	1
Watang Sawitto	3	2	5
Paleteang	-	2	2
Tiroang	1	-	1
Patampanua	1	-	1
Cempa	-	-	0
Duampanua	1	2	3
Batulappa	1	-	1
Lembang	1	-	1
<b>Pinrang</b>	<b>10</b>	<b>6</b>	<b>16</b>

Sumber: Kementerian Pendidikan dan Kebudayaan, Data Semester Ganjil

Tabel 6.20 Jumlah Guru Menengah Kejuruan (SMK), 2022/2023

Kecamatan	Guru		Jumlah
	Negeri	Swasta	
Suppa	48	-	48
Mattiro Sompe	69	-	69

Lanrisang	-	-	0
Mattiro Bulu	69	-	69
Watang Sawitto	232	-	232
Paleteang	-	57	57
Tiroang	38	-	38
Patampanua	44	-	44
Cempa	-	-	0
Duampanua	48	47	95
Batulappa	26	-	26
Lembang	47	-	47
<b>Pinrang</b>	<b>621</b>	<b>104</b>	<b>725</b>

Sumber: Kementerian Pendidikan dan Kebudayaan, Data Semester Ganjil

Tabel 6.21 Jumlah Siswa Menengah Kejuruan (SMK), 2022/2023

Kecamatan	Siswa		Jumlah
	Negeri	Swasta	
Suppa	436	-	436
Mattiro Sompe	-	-	0
Lanrisang	-	-	0
Mattiro Bulu	811	-	811
Watang Sawitto	3074	-	3074
Paleteang	-	127	127
Tiroang	336	-	336
Patampanua	570	-	570
Cempa	-	-	0
Duampanua	356	233	589
Batulappa	186	-	186
Lembang	423	-	423
<b>Jumlah</b>	<b>6192</b>	<b>360</b>	<b>6552</b>

Sumber: Kementerian Pendidikan dan Kebudayaan, Data Semester Ganjil

Tabel 6.22 Jumlah Sekolah Madrasah Aliyah (MA), 2022/2023

Kecamatan	Sekolah		Jumlah
	Negeri	Swasta	
Suppa	-	1	1
Mattiro Sompe	-	1	1
Lanrisang	-	2	2
Mattiro Bulu	-	1	1
Watang Sawitto	-	1	1
Paleteang	1	1	2
Tiroang	-	-	-
Patampanua	-	-	-
Cempa	-	-	-
Duampanua	-	1	1
Batulappa	-	-	-
Lembang	-	-	-
<b>Pinrang</b>	<b>1</b>	<b>8</b>	<b>9</b>

Sumber : Kementerian Agama, Data Semester Ganjil

Tabel 6.23 Jumlah Guru Madrasah Aliyah (MA), 2022/2023

Kecamatan	Guru		Jumlah
	Negeri	Swasta	
Suppa	-	15	15
Mattiro Sompe	-	12	12
Lanrisang	-	25	25
Mattiro Bulu	-	20	20
Watang Sawitto	-	-	0
Paleteang	88	8	96
Tiroang	-	-	0
Patampanua	-	-	0
Cempa	-	-	0
Duampanua	-	11	11

Batulappa	-	-	0
Lembang	-	-	0
<b>Pinrang</b>	<b>88</b>	<b>91</b>	<b>179</b>

Sumber : Kementerian Agama, Data Semester Ganjil

Tabel 6.24 Jumlah Siswa Madrasah Aliyah (MA), 2022/2023

Kecamatan	Siswa		Jumlah
	Negeri	Swasta	
Suppa	-	39	39
Mattiro Sompe	-	64	64
Lanrisang	-	60	60
Mattiro Bulu	-	33	33
Watang Sawitto	-	37	37
Paletang	372	23	395
Tiroang	-	-	0
Patampanua	-	-	0
Cempa	-	-	0
Duampanua	-	44	44
Batulappa	-	-	0
Lembang	-	-	0
<b>Pinrang</b>	<b>372</b>	<b>300</b>	<b>672</b>

Sumber : Kementerian Agama, Data Semester Ganjil

### 5. Sekolah Luar Biasa (SLB)

Tabel 6.25 Jumlah Sekolah Luar Biasa (SLB), 2022

Kecamatan	Sekolah		Jumlah
	Negeri	Swasta	
Suppa	-	-	-
Mattiro Sompe	-	-	-
Lanrisang	-	-	-
Mattiro Bulu	-	-	-

## PENDIDIKAN

Watang Sawitto	1	-	1
Paleteang	-	-	-
Tiroang	-	-	-
Patampanua	-	-	-
Cempa	-	-	-
Duampanua	-	-	-
Batulappa	-	-	-
Lembang	-	-	-
<b>Pinrang</b>	<b>1</b>	<b>-</b>	<b>1</b>

Sumber : Dinas Pendidikan Dan Kebudayaan Kab. Pinrang

Tabel 6.26 Jumlah Guru Sekolah Luar Biasa (SLB), 2022

Kecamatan	Guru		Jumlah
	Negeri	Swasta	
Suppa	-	-	-
Mattiro Sompe	-	-	-
Lanrisang	-	-	-
Mattiro Bulu	-	-	-
Watang Sawitto	14	-	14
Paleteang	-	-	-
Tiroang	-	-	-
Patampanua	-	-	-
Cempa	-	-	-
Duampanua	-	-	-
Batulappa	-	-	-
Lembang	-	-	-
<b>Pinrang</b>	<b>14</b>	<b>-</b>	<b>14</b>

Sumber : Dinas Pendidikan Dan Kebudayaan Kab. Pinrang

Tabel 6.27 Jumlah Murid Sekolah Luar Biasa (SLB), 2022

Kecamatan	Murid		Jumlah
	Negeri	Swasta	
Suppa	-	-	-
Mattiro Sompe	-	-	-
Lanrisang	-	-	-
Mattiro Bulu	-	-	-
Watang Sawitto	42	-	42
Paleteang	-	-	-
Tiroang	-	-	-
Patampanua	-	-	-
Cempa	-	-	-
Duampanua	-	-	-
Batulappa	-	-	-
Lembang	-	-	-
<b>Pinrang</b>	<b>42</b>	<b>-</b>	<b>42</b>

Sumber : Dinas Pendidikan Dan Kebudayaan Kab. Pinrang

## 6. Program Pendidikan Paket A, B, C

Tabel 6.28 Banyaknya Kelompok Program Pendidikan Paket A, B, C di Kabupaten Pinrang, 2022

Kecamatan	Paket A Setara SD	Paket B Setara SMP	Paket C Setara SMA
Suppa	1	6	6
Mattiro Sompe	2	7	7
Lanrisang	1	2	2
Mattiro Bulu	1	1	1
Watang Sawitto	1	5	9
Paleteang	2	8	18
Tiroang	-	2	2
Patampanua	1	1	2
Cempa	-	2	3

## PENDIDIKAN

Duampanua	1	3	3
Batulappa	2	6	8
Lembang	1	6	6
<b>Pinrang</b>	<b>13</b>	<b>49</b>	<b>67</b>

Sumber : Dinas Pendidikan Dan Kebudayaan Kab. Pinrang

Tabel 6.29 Banyaknya Peserta Didik Program Pendidikan Paket A, B, C di Kabupaten Pinrang, 2022

Kecamatan	Paket A Setara SD	Paket B Setara SMP	Paket C Setara SMA
Suppa	-	29	56
Mattiro Sompe	19	130	203
Lanrisang	-	10	50
Mattiro Bulu	16	26	25
Watang Sawitto	-	175	351
Paletang	-	87	203
Tiroang	-	83	59
Patampanua	-	18	11
Cempa	-	3	10
Duampanua	13	93	135
Batulappa	23	71	119
Lembang	-	25	56
<b>Pinrang</b>	<b>71</b>	<b>750</b>	<b>1278</b>

Sumber : Dinas Pendidikan Dan Kebudayaan Kab. Pinrang



**7. Angka Partisipasi Murni (APM) dan Angka Partisipasi Kasar (APK)**

Tabel 6.30 Angka Partisipasi Murni (APM) dan Angka Partisipasi Kasar (APK) Menurut Jenjang Pendidikan di Kabupaten Pinrang, 2021 dan 2022

Jenjang Pendidikan	Angka Partisipasi Murni		Angka partisipasi kasar	
	2021	2022	2021	2022
SD/MI	98,71	98,75	102,64	103,8
SMP/MTs	72,73	73,52	83,14	81,23
SMA/SMK/MA	61,21	61,36	81,12	83,16

Sumber : BPS, Survei Sosial Ekonomi Nasional (Susenas)

**8. Persentase Penduduk Berumur 15 Tahun ke Atas yang Melek Huruf**

Tabel 6.31 Persentase Penduduk Berumur 15 Tahun ke Atas yang Melek Huruf Menurut Kelompok Umur di Kabupaten Pinrang, 2021 dan 2022

Kelompok Umur	2021	2022
15-19	99,60%	99,39%
20-24	99,20%	100,00%
25-29	100,00%	98,43%
30-34	96,50%	99,28%
35-39	97,00%	98,71%
40-44	94,90%	96,24%
45-49	94,40%	98,00%
50+	80,40%	81,07%
Jumlah	92,4%	92,93%

## PENDIDIKAN

15-24	...	99,68%
15-44	98,00%	99,68%
15+	91,98%	92,93%
45+	83,70%	84,95%

Sumber : BPS, Survei Sosial Ekonomi Nasional (Susenas)

### 9. Data Statistik Dinas Perpustakaan dan Kearsipan

Tabel 6.32 Data Statistik Dinas Perpustakaan dan Kearsipan

No	Uraian	Tahun		
		2020	2021	2022
1	Jumlah Perpustakaan Umum Daerah	1	1	1
2	Jumlah Perpustakaan dan Tenaga Teknis Perpustakaan Umum	11	11	11
3	Jumlah Pengunjung Perpustakaan Umum Daerah	22.150	31.123	54.161
4	Jumlah Koleksi Perpustakaan Umum Daerah		57.685	57.794
5	Jumlah Perpustakaan Daerah	311	311	311
6	Jumlah Koleksi Perpustakaan Sekolah	190.484	190.484	122.537

Sumber : Dinas Perpustakaan dan Kearsipan Kab. Pinrang

## BAB VII KESEHATAN

Pada tahun 2022 jumlah fasilitas kesehatan di Kabupaten Pinrang terdiri dari 4 Rumah Sakit, 17 Puskesmas dan 45 Puskesmas Pembantu. Selain ketersediaan fasilitas kesehatan, diperlukan jumlah tenaga kesehatan yang memadai dalam rangka meningkatkan kualitas pelayanan kesehatan masyarakat, dimana Dokter sebanyak 54 orang dan 20 orang Dokter gigi.

### 1. Fasilitas Kesehatan

Tabel 7.1 Jumlah Rumah Sakit dan Fasilitas Kesehatan, 2022

Kecamatan	Rumah Sakit Umum	Rumah Sakit Khusus	Rumah Sakit Bersalin
1	2	3	4
Suppa	-	-	-
Mattiro Sompe	-	-	-
Lanrisang	-	-	-
Mattiro Bulu	-	-	-
Watang Sawitto	3	-	-
Paleteang	-	-	-
Tiroang	-	-	-
Patampanua	-	-	-
Cempa	-	-	-
Duampanua	1	-	-
Batulappa	-	-	-
Lembang	-	-	-
<b>Pinrang</b>	<b>4</b>	<b>-</b>	<b>-</b>

## KESEHATAN

Kecamatan	Puskesmas	PKM Pembantu	Poliklinik
1	5	6	7
Suppa	2	7	-
Mattiro Sompe	1	2	-
Lanrisang	1	3	-
Mattiro Bulu	1	4	1
Watang Sawitto	1	1	1
Paleteang	1	1	1
Tiroang	1	3	-
Patampanua	2	2	1
Cempa	2	4	-
Duampanua	2	5	-
Batulappa	1	1	-
Lembang	2	12	-
<b>Pinrang</b>	<b>17</b>	<b>45</b>	<b>4</b>

Sumber : Dinas Kesehatan Kab.Pinrang

## 2. Tenaga Kesehatan

Tabel 7.2 Jumlah Dokter Spesialis, Dokter Umum, dan Dokter Gigi Menurut Sarana Pelayanan Kesehatan di Kabupaten Pinrang, 2022

Kecamatan	Dokter	Dokter Gigi	Perawat
Suppa	4	2	16
Mattiro Sompe	3	1	10
Lanrisang	2	2	10
Mattiro Bulu	3	1	16
Watang Sawitto	16	4	156
Paleteang	2	2	9
Tiroang	2	1	5
Patampanua	4	3	11
Cempa	3	1	13

Duampanua	10	2	35
Batulappa	2	0	5
Lembang	3	1	14
<b>Pinrang</b>	<b>54</b>	<b>20</b>	<b>300</b>

Kecamatan	Bidan	Tenaga Kefarmasian	Tenaga Gizi
Suppa	17	2	1
Mattiro Sompe	11	1	1
Lanrisang	5	1	1
Mattiro Bulu	17	-	2
Watang Sawitto	48	33	9
Paleteang	7	-	1
Tiroang	10	-	2
Patampanua	15	-	2
Cempa	13	1	1
Duampanua	28	2	1
Batulappa	11	1	1
Lembang	15	2	1
<b>Pinrang</b>	<b>197</b>	<b>43</b>	<b>23</b>

Sumber : Dinas Kesehatan Kabupaten Pinrang

Tabel 7.3 Jumlah Data Layanan Kesehatan berdasarkan Kecamatan di Kabupaten Pinrang, 2022

NO	Kecamatan	Data Gizi Kurang	Data Angka Kematian Balita	Data Angka Kematian Bayi(AKB)	Data Angka Kematian Ibu
1	Suppa	39	0	0	3
2	Mattiro Sompe	61	0	0	1
3	Lanrisang	46	0	4	0

## KESEHATAN

4	Mattiro Bulu	100	0	2	0
5	Watang Sawitto	39	0	3	1
6	Paleteang	74	0	3	1
7	Tiroang	34	0	2	0
8	Patampanua	22	0	4	0
9	Cempa	25	0	1	0
10	Duampanua	110	1	5	1
11	Batulappa	37	0	1	0
12	Lembang	60	0	4	3
	Jumlah	647	1	29	10

No	Kecamatan	Data Perawat an Bayi	Data Pelayanan Bayi	Data Perawatan Ibu Hamil	Data Pelayanan Ibu Hamil
1	Suppa	813	813	672	672
2	Mattiro Sompe	858	858	463	463
3	Lanrisang	297	297	339	339
4	Mattiro Bulu	452	452	528	528
5	Watang Sawitto	793	793	969	969
6	Paleteang	1821	1821	741	741
7	Tiroang	428	428	418	418
8	Patampanua	778	778	706	706
9	Cempa	485	485	377	377
10	Duampanua	881	881	886	886
11	Batulappa	149	149	191	191
12	Lembang	935	935	501	501
	Jumlah	8690	8690	6791	6791

No	Kecamatan	Data Jumlah Penderita Sakit Jiwa	Data Jumlah Penderita Gizi Buruk	Data Jumlah Penderita Wabah HIV/AIDS	Data Jumlah Penderita Wabah Malaria
1	Suppa	74	1	761	5
2	Mattiro Sompe	56	2	601	8
3	Lanrisang	41	0	416	1

## KESEHATAN

4	Mattiro Bulu	67	1	857	8
5	Watang Sawitto	129	3	1354	17
6	Paletang	94	2	975	8
7	Tiroang	50	3	524	6
8	Patampanua	83	0	899	13
9	Cempa	52	0	526	2
10	Duampanua	109	3	1122	12
11	Batulappa	21	3	231	4
12	Lembang	105	5	758	12
	<b>Jumlah</b>	<b>881</b>	<b>23</b>	<b>9024</b>	<b>96</b>

No	Kecamatan	Data Jumlah Penderita Wabah Campak	Data Jumlah Penderita Wabah Infeksi Saluran Pernapasan	Data Jumlah Penderita Wabah Demam Berdarah	Data Jumlah Penderita Wabah Muntaber
1	Suppa	0	0	0	216
2	Mattiro Sompe	0	0	0	343
3	Lanrisang	5	0	0	197
4	Mattiro Bulu	0	0	2	179
5	Watang Sawitto	3	192	6	154
6	Paletang	0	5	5	79
7	Tiroang	1	0	1	141
8	Patampanua	6	0	0	235
9	Cempa	0	0	0	344
10	Duampanua	0	0	1	756
11	Batulappa	2	0	0	136
12	Lembang	0	0	0	607
	<b>Jumlah</b>	<b>17</b>	<b>197</b>	<b>15</b>	<b>3387</b>

No	Kecamatan	Data Jumlah Penderita Wabah Lainnya	Data Stunting
1	Suppa	0	173
2	Mattiro Sompe	0	217
3	Lanrisang	0	180
4	Mattiro Bulu	0	185
5	Watang Sawitto	0	102
6	Paleteang	0	107
7	Tiroang	0	161
8	Patampanua	0	330
9	Cempa	0	231
10	Duampanua	0	250
11	Batulappa	0	181
12	Lembang	0	493
	<b>Jumlah</b>	<b>0</b>	<b>2610</b>

Sumber : Dinas Kesehatan Kabupaten Pinrang

**3. Penyakit**

Tabel 7.4 Jumlah Kasus HIV/AIDS, IMS, DBD, Diare, TB, dan Malaria Menurut Kecamatan di Kabupaten Pinrang, 2022

Kecamatan	HIV/AIDS	IMS Sexually	DBD	Diare	TB	Malaria
Suppa	3	0	0	268	59	5
Mattiro Sompe	2	0	1	412	51	8
Lanrisang	2	0	1	231	27	1
Mattiro Bulu	1	4	3	223	72	8
Watang Sawitto	9	0	25	179	120	17
Paleteang	3	0	11	106	81	8
Tiroang	3	0	4	174	33	6



Patampanua	9	1	2	273	66	13
Cempa	1	0	0	414	27	5
Duampanua	1	8	3	919	86	12
Batulappa	1	0	0	149	16	4
Lembang	0	0	1	706	66	12
<b>Pinrang</b>	<b>35</b>	<b>13</b>	<b>51</b>	<b>4054</b>	<b>704</b>	<b>99</b>

Sumber : Dinas Kesehatan Kabupaten Pinrang

#### 4. Kelahiran Bayi

Tabel 7.5 Jumlah Bayi Lahir, Bayi Berat Badan Lahir Rendah (BBLR), BBLR Dirujuk, dan Bergizi Buruk di Kabupaten Pinrang, 2022

Indikator	Jumlah Kasus
Bayi Lahir	6506
Bayi Berat Badan Lahir Rendah	351
BBLR yang dirujuk	-
Gizi Buruk	3
Balita Pendek (Stunting)	2610

Sumber : Dinas Kesehatan Kabupaten Pinrang

Tabel 7.6 Jumlah Balita yang Pernah Mendapat Imunisasi Menurut Jenis Imunisasi di Kabupaten Pinrang, 2022

Jenis Imunisasi	Jumlah
BCG	6999
Campak/Measles	6378
DPT 1	6374
DPT 2	6569
DPT 3	6443
Polio 1	6902

## KESEHATAN

Polio 2	6726
Polio 3	6534
Polio 4	6429
Hepatitis B 1	6595
Hepatitis B 2	0
Hepatitis B 3	0
IPV	6390

Sumber : Dinas Kesehatan Kabupaten Pinrang

Tabel 7. 7 Jumlah Kelompok Kegiatan KKBPK Yang Efektif Tahun 2022

No	Kecamatan	UPPKA	BKB	BKR	BKL	POK KB	PIK REMAJA	JUM LAH
1	Matirro Sompe	9	11	7	6	1	2	36
2	Suppa	10	11	10	10	11	10	62
3	Mattiro Bulu	9	10	9	10	2	3	43
4	Watang Sawito	9	8	8	8	3	12	48
5	Patampanua	8	11	11	11	1	6	48
6	Duampanua	15	15	15	15	0	11	71
7	Lembang	16	16	16	16	0	3	67
8	Cempa	14	12	11	9	0	2	48
9	Tiroang	7	7	7	7	3	8	39
10	Lansirang	10	8	8	8	3	7	44
11	Paleteang	6	8	6	6	1	3	30
12	Batulappa	2	5	5	5	0	6	23
Jumlah		115	122	113	111	25	73	559

Sumber : Dinas P2KBP3A Kab. Pinrang

Tabel 7. 8 Pencapaian Peserta KB Aktif (CU) Kabupaten Pinrang Tahun 2022

NO	Kecamatan	PUS	Jumlah peserta KB Aktif	Metode Kontrasepsi Tradisional
1	Mattiro Sompe	4118	2728	160
2	Suppa	4669	3273	13
3	Mattiro Bulu	4152	2771	12
4	Watang Sawitto	6724	4974	96
5	Patmpanua	4893	3713	32
6	Duampanua	5464	3494	14
7	Lembang	5463	3350	45
8	Cempa	2787	2109	8
9	Tiroang	3358	2184	46
10	Lanrisang	2802	1780	21
11	Paletang	4907	3125	13
12	Batulappa	1403	1059	48
Jumlah		50740	34560	508

NO	Kecamatan	Metode Kontrasepsi Modern			
		Suntik	PIL	Kondom	Implan
1	Mattiro Sompe	1013	1117	24	266
2	Suppa	1354	1232	16	517
3	Mattiro Bulu	966	1032	12	515
4	Watang Sawitto	2140	1467	88	628
5	Patmpanua	1706	902	38	696
6	Duampanua	1814	1100	34	324
7	Lembang	2158	453	8	543
8	Cempa	858	562	10	495
9	Tiroang	1121	611	5	326
10	Lanrisang	764	635	11	265
11	Paletang	1487	1051	15	321
12	Batulappa	452	287	7	204
Jumlah		15833	10449	268	5100

No	Kecamatan	Metode Kontrasepsi Modern				Persentase CU Terhadap PUS
		IUD	Vasek tomi	Tubek tomi	MAL	
1	Mattiro Sompe	76	1	65	6	66,25
2	Suppa	62	14	61	4	70,10
3	Mattiro Bulu	198	5	31	0	66,74
4	Watang Sawitto	438	6	97	14	73,97
5	Patmpanua	175	82	82	0	75,88
6	Duampanua	172	4	31	1	63,95
7	Lembang	103	3	33	4	61,32
8	Cempa	117	11	47	1	75,67
9	Tiroang	50	1	24	0	65,04
10	Lanrisang	42	3	37	2	63,53
11	Paleteang	176	4	57	1	63,68
12	Batulappa	19	10	30	2	75,48
Jumlah		15833	1628	144	595	68,11

Sumber : Dinas P2KBP3A Kab. Pinrang

**5. Rumah Sakit Umum Daerah Lasinrang**

Tabel 7.9 Data Indikator hasil pelayanan Kesehatan Rawat Inap RSUD Lasinrang Kabupaten Pinrang

No	Indikator Pasien Rawat Inap	Tahun	
		2021	2022
1	Total pasien	12.107	16.211
2	Total Pasien Meninggal	461	469
3	Dijinkan pulang	9.561	13.444
4	Meninggal	465	469
5	Dirujuk	238	381
6	PAPS	438	409
7	Lain-lain	8	5
8	BPJS/JKN	8.723	12.512

9	Umum	1.277	1.900
10	Jampersal/SKTM	173	39
11	JR	158	174
12	C19	368	55
13	BPJS Ketenagakerjaan	4	12
14	Pasien Akhir	104	99
15	Lama dirawat	36.097	46.402
16	Hari perawatan	35.958	46.465
17	TT	190	195
18	TT x Hari	69.350	71.175
19	BOR	53,37	65,28
20	LOS	3,46	3,15
21	BTO	56,36	82,66
22	TOI	3,02	1,53
23	NDR	43,42	0,029
24	GDR	24,37	0,015

Sumber : RSUD Lasinrang Kab. Pinrang

Tabel 7.10 Jumlah Kunjungan Rawat Jalan Berdasarkan Jenis Pembayaran RSUD Lasinrang Kabupaten Pinrang, 2022

No	Jenis Pembayaran	2021	2022
1	Umum (Orang)	9.432	9.967
2	BPJS Kesehatan (Orang)	49.242	63.016
3	AS. Lainnya	433	372

Sumber : RSUD Lasinrang Kab. Pinrang

Tabel 7.11 Jumlah Kasus 10 Penyakit Rawat Inap RSUD Lasinrang Kabupaten Pinrang, 2022

No	Nama Penyakit	Jumlah
1	Dyspepsia	1071
2	Gastroenteritis and colitis of unspecified origin	899
3	Respiratory distress of newborn, Unspecified	591
4	Respiratory distress of newborn, Unspecified	575
5	Essential (primary) Hypertension	457
6	Acute posthaemorrhagic anaemia	434
7	Tuberculosis of lung, without mention of bacteriological or histological confirmation	368
8	Neoplasma of uncertain or unknown behavior of other specified sites	354
9	Pneumonia, Unspecified	353
10	Non insulin dependent diabetes mellitus without complication	322

Sumber : RSUD Lasinrang Kabupaten Pinrang

Tabel 7.12 Jumlah Kasus 10 Penyakit Rawat Jalan RSUD Lasinrang Kabupaten Pinrang, 2022

No	Nama Penyakit	Jumlah
1	Schizophrenia, Unspecified	4843
2	Anxiety disorder, Unspecified	2707
3	Essential (primary) Hypertension	2643
4	Dyspepsia	2441
5	Low Back Paint	2374
6	Sequelae of Stroke, not Specified as haemorrhage or ifarction	2079
7	Polyneuropathy, unspecified	2021
8	Thyrotoxicosis, unspecified	2008

9	Unspecified diabetes mellitus without complications	1972
10	Atherosclerosis heart disease	1928

Sumber : RSUD Lasinrang Kabupaten Pinrang

Tabel 7.13 Kegiatan Pelayanan Poliklinik RSUD Lasinrang, 2022

No	Unit Pelayanan	Jenis Kelamin		Kasus		Umum	JKN	AS Lainnya	Jml
		L	P	B	L				
1	Klinik Mata	3.375	4.147	2.087	5.435	557	6.949	16	7.522
2	Klinik Bedah	4.061	2.283	2.118	4.226	347	5.800	196	6.344
3	Klinik Gigi	1.461	2.670	1.084	3.047	290	3.836	5	4.131
4	Klinik Interna	7.254	8.454	3.054	12.654	1.003	14.696	9	15.708
5	Klinik KIA	10	2.387	1.318	1.082	270	2.123	7	2.400
6	Klinik Saraf	5.736	5.908	1.124	10.520	241	11.392	11	11.644
7	Klinik Jiwa	7.129	503	2.294	9.869	2.489	9.674	0	12.163
8	Klinik Anak	1.575	1.104	1.176	1.503	422	2.252	5	2.679

Sumber : RSUD Lasinrang Kabupaten Pinrang

Tabel 7.14 Kegiatan Pelayanan Kamar Bedah RSUD Lasinrang, 2022

No	Spesialis	Khusus				Besar			
		Umum	JKN	As. Lainnya	Jml	Umum	JKN	As. Lainnya	Jml
1	Bedah	13	1078	47	1.138	12	66	16	94
2	Obgyn	14	500	55	569	29	601	9	639
3.	Mata	5	604	1	610	2	6	1	9
4.	THT	0	7	0	7	2	29	0	31

## KESEHATAN

No	Spesialis	Sedang				Kecil				Jml
		Umum	JKN	As. Lainnya	Jml	Umum	JKN	As. Lainnya	Jml	
1	Bedah	21	4	2	27	45	1	2	48	1.307
2	Obgyn	3	40	0	43	35	186	0	221	1.472
3.	Mata	1	83	0	84	5	0	0	5	708
4.	THT	1	5	0	6	2	0	0	2	46

Sumber : RSUD Lasinrang Kabupaten Pinrang

Tabel 7.15 Kegiatan Pelayanan Unit Transfusi Darah (UTD) RSUD Lasinrang, 2022

No	Tahun	Pengambilan Darah	% Penurunan/ Peningkatan Kunjungan	Pemakaian Darah	% Penurunan/ Peningkatan Kunjungan
1	2021	3.367	12,38	3.687	10,60
2	2022	2.916	- 15,47	3.214	- 14,72

Sumber : RSUD Lasinrang Kabupaten Pinrang

Tabel 7.16 Kegiatan Pelayanan Radiologi RSUD Lasinrang, 2022

No	Jenis Tindakan	Jenis Pasien		Jumlah
		Rawat Inap	Rawat Jalan	
1	Thorax	2.470	1.495	3.965
2	Vertebra	194	225	419
3	Tulang Muka/ Kepala	116	34	150
4	Tulang Ekstremitas	377	252	629



5	Dental	19	380	399
6	BNO/Abdomen 3 Posisi	208	21	229
7	Pelvis	82	74	156
8	Pemeriksaan Kontras	22	1	23
9	USG	1.267	920	2.187

Sumber : RSUD Lasinrang Kabupaten Pinrang

Tabel 7.17 Kegiatan Pelayanan Fisioterapi RSUD Lasinrang, 2022

No	Tahun	Jenis Pasien				
		Rawat Inap				Penurunan/ Peningkatan Kunjungan
		Umum	JKN	As. Lainnya	Jml	
1	2021	84	649	0	733	8,18
2	2022	69	1.026	0	1.095	33,06

No	Tahun	Jenis Pasien				
		Rawat Jalan				Penurunan/ Peningkatan Kunjungan
		Umum	JKN	As. Lainnya	Jml	
1	2021	199	28	0	227	-481,06
2	2022	252	0	0	252	9,92

Sumber : RSUD Lasinrang Kabupaten Pinrang

Tabel 7.18 Kegiatan Pelayanan Laboratorium RSUD Lasinrang, 2022

No	Tahun	Jumlah Kunjungan	% Penurunan/ Peningkatan Kunjungan	Rata-rata Pasien dilayani perbulan	% Penurunan/ Peningkatan Kunjungan
1	2021	25.181	4,19	2.090,41	68,99
2	2022	31.689	20,54	2.641	86,82

Sumber : RSUD Lasinrang Kabupaten Pinrang

Tabel 7.19 Kegiatan Pelayanan CSSD RSUD Lasinrang, 2022

Linen yang disterilkan	
2021	2022
14.285	16.187

Sumber : RSUD Lasinrang Kabupaten Pinrang

**6. Rumah Sakit Umum Daerah Madising**

Tabel 7.20 Jumlah Kasus 10 Penyakit Rawat Inap RSUD Madising Kabupaten Pinrang, 2022

No	Deskripsi	Pasien Keluar Hidup		Pasien Keluar Mati		Jumlah
		LK	PR	LK	PR	
1	Dyspepsia	46	105	0	0	151
2	HT	29	45			74
3	Gea	35	35			70
4	Dm type 2	20	24			44
5	ISPA	8	17			25
6	TB Paru	12	8			20
7	Asma Bronchiale	8	14			22
8	Pneumonia	10	10			20

9	Cad	9	5			14
10	Trauma Capitis Ringan	6	4			10

Sumber : RSUD Madising Kabupaten Pinrang

Tabel 7.21 Jumlah Kasus 10 Penyakit Rawat Jalan RSUD Madising Kabupaten Pinrang, 2022

No	Deskripsi	Kasus Baru		Jumlah Kasus Baru	Jumlah Kunjungan
		LK	PR		
1	Dyspepsia	65	67	132	236
2	Hipertensi	40	44	84	186
3	DM Type2	14	31	45	147
4	NHS	27	15	42	124
5	LBP	17	21	38	132
6	Vulnus Laceratum	21	12	33	7
7	ISPA	7	12	19	11
8	Vascular Headache	11	7	18	19
9	Gea	11	6	17	4
10	CHF	5	4	9	22

Sumber : RSUD Madising Kabupaten Pinrang

Tabel 7.22 Jumlah Kunjungan Rawat Jalan Menurut Jenis Poliklinik RSUD Madising Kabupaten Pinrang, 2022

BULAN	POLI					
	Umum	Interna	Obgyn	Saraf	Bedah	Gigi
Januari	28	160	207	108	55	0
Februari	17	154	176	84	38	0
Maret	5	151	227	105	32	2
April	15	140	155	87	39	4

## KESEHATAN

Mei	11	125	163	72	32	0
Juni	15	182	200	93	26	5
Juli	13	170	178	112	35	0
Agustus	26	155	149	123	27	3
September	24	216	161	141	34	0
Oktober	36	217	128	148	35	2
November	24	217	153	186	71	1
Desember	23	282	167	209	50	3
<b>Jumlah</b>	<b>237</b>	<b>2169</b>	<b>2064</b>	<b>1468</b>	<b>474</b>	<b>20</b>

Bulan	Poli				Jumlah
	THT	Anak	UGD	UGDM	
Januari	0	0	104	42	704
Februari	0	0	104	37	610
Maret	0	0	96	33	651
April	0	0	99	29	568
Mei	0	0	142	32	577
Juni	0	0	116	42	679
Juli	0	0	143	28	679
Agustus	0	0	152	46	681
September	0	0	180	33	789
Oktober	0	0	209	40	815
November	0	69	185	48	954
Desember	21	61	189	40	1045
<b>Jumlah</b>	<b>21</b>	<b>130</b>	<b>1719</b>	<b>450</b>	<b>8752</b>

Sumber : RSUD Madising Kabupaten Pinrang

Tabel 7.23 Jumlah Kunjungan Rawat Inap Perawatan Anak RSUD Madising Kabupaten Pinrang, 2022

Bulan	Jenis Kelamin		Jumlah
	Laki-laki	Perempuan	
Januari	0	0	0
Februari	0	0	0
Maret	0	0	0
April	0	0	0
Mei	0	0	0
Juni	0	0	0
Juli	0	0	0
Agustus	0	0	0
September	0	0	0
Oktober	0	0	0
November	14	18	32
Desember	7	8	15
<b>Jumlah</b>	<b>21</b>	<b>26</b>	<b>47</b>

Sumber : RSUD Madising Kabupaten Pinrang

Tabel 7.24 Jumlah Kunjungan Rawat Inap Berdasarkan Jenis Kelamin RSUD Madising Kabupaten Pinrang, 2022

Bulan	Jenis Kelamin		Jumlah
	Laki-laki	Perempuan	
Januari	34	77	111
Februari	34	70	104
Maret	30	56	86
April	24	65	89
Mei	49	71	120
Juni	44	80	124

## KESEHATAN

Juli	66	73	139
Agustus	56	120	176
September	62	98	160
Oktober	77	139	216
November	71	63	134
Desember	67	71	138
Jumlah	614	983	1597

Sumber : RSUD Madising Kabupaten Pinrang

Tabel 7.25 Jumlah Kunjungan Rawat Inap Berdasarkan Cara Pulang RSUD Madising Kabupaten Pinrang, 2022

Bulan	Cara Keluar RS				Jumlah
	Diizinkan Pulang	Dirujuk	PAPS	Meninggal	
Januari	100	6	3	2	111
Februari	92	5	7	0	104
Maret	75	6	5	0	86
April	78	8	3	0	89
Mei	102	9	9	0	120
Juni	118	3	2	1	124
Juli	127	3	9	0	139
Agustus	152	5	18	1	176
September	147	8	4	1	160
Oktober	200	3	13	0	216
November	123	3	3	5	134
Desember	124	2	10	2	138
Jumlah	1438	61	86	12	1597

Sumber : RSUD Madising Kabupaten Pinrang

## BAB VIII SOSIAL

Bencana alam angin kencang paling banyak menimpa wilayah kabupaten Pinrang pada tahun 2022 yakni 56 kali terjadi dengan 627 orang mengungsi, Bencana alam banjir 22 kali menimpa Pinrang dengan 419 orang mengungsi, dan 20 kali terjadi bencana kebakaran dengan 22 orang mengungsi.

### 1. Bencana

Tabel 8.1 Jumlah Desa/Kelurahan yang mengalami Bencana Alam Menurut Kecamatan di Kabupaten Pinrang, 2022

Kecamatan	Angin Kencang	Banjir	Tanah Longsor	Abrasi	Kebakaran
Suppa	7	3	-	3	-
Mattiro Sompe	11	3	-	4	-
Lanrisang	6	0	1	-	-
Mattiro Bulu	11	2	-	-	1
Watang Sawitto	1	0	-	-	4
Paletang	3	3	-	-	-
Tiroang	5	1	-	-	2
Patampanua	1	1	-	-	1
Cempa	10	0	-	-	1
Duampanua	0	2	-	-	6
Batulappa	0	1	-	-	1
Lembang	1	6	10	-	4
<b>Pinrang</b>	<b>56</b>	<b>22</b>	<b>11</b>	<b>7</b>	<b>20</b>

Sumber : Badan Penanggulangan Bencana Daerah Kabupaten Pinrang

Tabel 8.2 Data Jumlah Pengungsi Akibat Bencana di Kabupaten Pinrang Tahun 2022 (KK)

Kecamatan	Angin Kencang	Banjir	Tanah Longsor	Abrasi	Kebakaran
Suppa	66	-	-	-	-
Mattiro Sompe	191	254	-	-	-
Lanrisang	203	-	-	-	-
Mattiro Bulu	53	-	-	-	2
Watang Sawitto	2	-	-	-	3
Paletang	14	30	-	-	-
Tiroang	40	-	-	-	2
Patampanua	-	-	-	-	1
Cempa	57	-	-	-	1
Duampanua	-	80	-	-	8
Batulappa	-	-	-	-	1
Lembang	1	55	-	-	4
<b>Pinrang</b>	<b>627</b>	<b>419</b>	<b>-</b>	<b>-</b>	<b>22</b>

Sumber : Badan Penanggulangan Bencana Daerah Kabupaten Pinrang

Tabel 8.3 Data Jumlah Kerugian Akibat Bencana dirinci Berdasarkan jenis bencana di Kabupaten Pinrang Tahun 2022 (.000)

Kecamatan	Angin Kencang	Banjir	Tanah Longsor	Abrasi	Kebakaran
Suppa	± 3.000	-	-	-	-
Mattiro Sompe	± 102.000	-	-	-	± 150.000
Lanrisang	-	-	-	-	-
Mattiro Bulu	± 60.000	-	-	-	-
Watang Sawitto	-	-	-	-	-
Paletang	-	-	-	-	-



Tiroang	-	-	-	-	± 260.000
Patampanua	-	-	-	-	-
Cempa	± 15.000	-	-	-	-
Duampanua	± 70.000	-	-	-	± 520.000
Batulappa	-	-	-	-	± 250.000
Lembang	-	-	± 50.000	-	± 60.000

Sumber : Badan Penanggulangan Bencana Daerah Kabupaten Pinrang

## 2. Pemukiman

Tabel 8.4 : Jumlah Rumah Layak Huni, Tidak Layak Huni dan Seluruh Rumah di Kabupaten Pinrang, 2022

Kecamatan	Rumah Layak Huni	Rumah tidak layak huni	Jumlah Rumah
Suppa	6520	947	7477
Mattiro Sompe	6446	384	6840
Lanrisang	8107	195	8110
Mattiro Bulu	7356	592	7963
Watang Sawitto	17360	1089	18457
Paleteang	12223	214	12530
Tiroang	8510	378	8890
Patampanua	10723	443	11180
Cempa	6301	450	6760
Duampanua	13622	937	14569
Batulappa	5853	-	5860
Lembang	11310	124	11320
<b>Pinrang</b>	<b>114331</b>	<b>5753</b>	<b>119956</b>

Sumber : Dinas perumahan, Kawasan Pemukiman dan Lingkungan Hidup

Tabel 8.5 Rasio Rumah dan KK di Kabupaten Pinrang, 2022

Kecamatan	Jumlah Seluruh Rumah	Jumlah KK	Rasio KK/Rumah
Suppa	7.477	10.034	1,34
Mattiro Sompe	6.840	9.276	1,36
Lanrisang	8.110	6.084	0,75
Mattiro Bulu	7.963	9.489	1,19
Watang Sawitto	18.457	16.668	0,90
Paletang	12.530	12.256	0,98
Tiroang	8.890	7.127	0,80
Patampanua	11.180	11.096	0,99
Cempa	6.760	5.872	0,87
Duampanua	14.569	14.135	0,97
Batulappa	5.860	2.978	0,51
Lembang	11.320	12.638	1,12
<b>Pinrang</b>	<b>119.956</b>	<b>117.653</b>	<b>0,98</b>

Sumber : Dinas Perumahan, Kawasan Pemukiman dan Lingkungan Hidup Kabupaten Pinrang

Tabel 8.6 Luas Pemukiman Kumuh di Kabupaten Pinrang (Ha), 2022-2023

No	Nama Lokasi	Lokasi		Kekumuhan	Luas Pemukiman Kumuh
		Kelurahan/Desa	Kecamatan		
1	Lingkungan Jaya Barat	Jaya	Paletang	Ringan	0,54
2	Lingkungan Baru	Penrang	Paletang	Ringan	2,15
3	Sekkang Ruba	Bentengnge	Watang Sawitto	Ringan	0,39
4	Pacongan 02	Temmassarangnge	Watang Sawitto	Ringan	-

5	Pacongan 01	Pacongang	Watang Sawitto	Ringan	-
Pinrang					3,08

Sumber : Dinas Perumahan, Kawasan Pemukiman dan Lingkungan Hidup Kabupaten Pinrang

### 3. Persampahan

Tabel 8.7 Pelayanan Persampahan di Kabupaten Pinrang (Ton) Tahun 2022

No	Volume dan Produksi Sampah	Jumlah
1	Volume timbulan sampah kabupaten	65.861,77
2	Volume sampah yang ditangani/Timbulan sampah	29.200,00
3	Daya tampung TPS3R	2.500,00
4	Volume sampah yang dapat dikelola	300
5	Volume produksi sampah yang ditangani yang masuk ke TPA	29.200,00

Sumber : Dinas Perumahan, Kawasan Pemukiman dan Lingkungan Hidup Kabupaten Pinrang

### 4. Penyandang Masalah Kesejahteraan Sosial

Tabel 8.8 Penyandang Masalah Kesejahteraan Sosial, 2022

No	Nama Kecamatan	Anak Terlantar	Anak Yang berhadapan dengan Hukum	Anak Jalanan	Anak dengan Disabilitas
1	Batulappa	-	-	-	-
2	Cempa	-	-	-	-
3	Duampanua	-	2	-	83
4	Lanrisang	-	1	-	-
5	Lembang	-	4	-	2
6	Mattiro Bulu	-	4	-	-
7	Mattiro Sompe	-	1	-	-
8	Paleteang	-	-	-	-

## SOSIAL

9	Patampanua	-	2	-	1
10	Suppa	5	1	-	-
11	Tiroang	-	1	-	-
12	Watang Sawitto	-	2	-	25
<b>Jumlah</b>		<b>5</b>	<b>18</b>	<b>0</b>	<b>111</b>

No	Nama Kecamatan	Anak Yang Membutuhkan Perlindungan Khusus	Usia Lanjut Terlantar	Penyandang Disabilitas	Tuna Susila
1	Batulappa	-	51	36	-
2	Cempa	-	3	15	-
3	Duampanua	-	524	87	-
4	Lanrisang	-	228	27	-
5	Lembang	-	113	318	-
6	Mattiro Bulu	-	3	63	-
7	Mattiro Sompe	-	228	0	-
8	Paleteang	-	13	16	-
9	Patampanua	-			-
10	Suppa	-	12	132	-
11	Tiroang	-	25	5	-
12	Watang Sawitto	-	86	42	-
<b>Jumlah</b>		<b>0</b>	<b>1286</b>	<b>741</b>	<b>0</b>

No	Nama Kecamatan	Gelandangan	Pengemis	Pemu lung	Kelompok Minoritas
1	Batulappa	-	-	-	-
2	Cempa	-	-	-	-
3	Duampanua	-	-	-	-
4	Lanrisang	-	-	-	-
5	Lembang	-	-	-	-
6	Mattiro Bulu	-	-	3	-

7	Mattiro Sompe	-	-	-	-
8	Paleteang	-	-	-	-
9	Patampanua	-	-	-	-
10	Suppa	-	-	-	-
11	Tiroang	-	-	-	-
12	Watang Sawitto	4	-	46	-
<b>Jumlah</b>		4	0	49	0

No	Nama Kecamatan	Bekas Warga Binaan Permis arakatan	Orang Dengan HIV/AIDS	Korban Penyalahgunaan NAPZS	Korban Trafficking
1	Batulappa	-	-	-	-
2	Cempa	-	-	-	-
3	Duampanua	-	-	-	-
4	Lanrisang	-	-	-	-
5	Lembang	-	-	-	-
6	Mattiro Bulu	-	-	-	-
7	Mattiro Sompe	-	-	-	-
8	Paleteang	-	-	-	-
9	Patampanua	-	-	-	-
10	Suppa	-	-	-	-
11	Tiroang	-	-	-	-
12	Watang Sawitto	3	-	4	-
<b>Jumlah</b>		3	0	4	0

No	Nama Kecamatan	Korban Tindak Kekeras an	Pekerja Migran Bermasa lah Sosial	Korban Bencana Alam	Korban Bencan a Sosial
1	Batulappa	-	-	-	1
2	Cempa	-	-	-	1
3	Duampanua	-	-	-	8
4	Lanrisang	-	-	1	
5	Lembang	-	-	33	13
6	Mattiro Bulu	-	-	1	1

## SOSIAL

7	Mattiro Sompe	-	-	10	
8	Paleteang	-	-	-	-
9	Patampanua	-	-	19	1
10	Suppa	-	-	-	1
11	Tiroang	-	-	2	1
12	Watang Sawitto	-	-	-	3
<b>Jumlah</b>		0	0	66	30

No	Nama Kecamatan	Perempuan Rawan sosial Ekonomi	Fakir Miskin	Keluarga Bermasalah Sosial Psikologi (KK)	Anak Korban Tindak Kekerasan
1	Batulappa	-	1029	-	-
2	Cempa	397	882	-	-
3	Duampanua	547	3456	-	-
4	Lanrisang	116	1841	-	-
5	Lembang	165	4194	76	-
6	Mattiro Bulu		1064	-	-
7	Mattiro Sompe	115	2854	-	-
8	Paleteang	45	2520	4	-
9	Patampanua	-	13564	3	-
10	Suppa	-	1958	-	-
11	Tiroang	-	837	-	-
12	Watang Sawitto	4	1889	-	-
<b>Jumlah</b>		1389	36088	83	0

Sumber : Dinas Sosial Kabupaten Pinrang

Tabel 8.9 Jumlah Penyakit Masyarakat di Kabupaten Pinrang, 2018-2022

No	Uraian	2018	2019	2020	2021	2022
1	Premanisme	-	-	-	-	5
2	Narkoba	-	-	-	-	6
3	Pemalsuan Uang	1	-	-	-	-
4	Penyelundupan	-	-	-	-	1
5	Asusila	15	-	-	-	5

6	Miras	15	-	-	-	10
7	Judi	2	-	-	-	2
8	Unjuk Rasa	22	25	14	17	17
Jumlah		55	25	14	17	46

Sumber : Badan Kesatuan Bangsa dan Politik Kabupaten Pinrang

Tabel 8.10 Daftar Nama Ormas di Kabupaten Pinrang, 2018-2022

No	Nama Organisasi	Alamat	Nomor SKT	Bidang
1	Persatuan Pewarta Warga Indonesia (PPWI)	Jl.Beruang	220/002/I/KESBANG/2022	1.Profesi 2.Jurnalis
2	Himpunan Pelajar Mahasiswa Pinrang (HPMP)	Jl.Poros Benteng (Takkalla Barat)	220/004/II/KESBANG/2022	1.Sosial 2.Kemanusiaan 3.Agama
3	Pimpinan Daerah Pemuda Muhammadiyah Kab.Pinrang	Jl.Sultan Hasanuddin No.174 Pinrang	220/006/III/KESBANG/2022	1.Sosial 2.Agama
4	Search And Rescue Lasinrang Kab.Pinrang (SAR LASINRANG)	Jl.Lasinrang No.75 Kel.Laleng Bata Kec.Paleteang	220/008/III/KESBANG/2022	1.Sosial 2.Kemanusiaan 3.Agama
5	Ikatan Mahasiswa Muhammadiyah Kab.Pinrang	Jl.Seroja (Sebelah Selatan BTN)	220/010/IV/KESBANG/2022	1.Pendidikan 2.Dakwa 3.Keagamaan
6	LSM Badan Anti Korupsi Nasional (LSM BAKORNAS)	Benteng Galung Kec.Patampanua	220/012/IV/2022/KESBANG	Sosial Kontrol
7	Lembaga Perlindungan Konsumen Swadya Masyarakat (LPKSM) Madani	Jl.Gunung Lompo Battang No.294 Paleteang	220/014/IV/2022/KESBANG	1.Sosial 2.Perlindungan Konsumen

8	Kerukunan Keluarga Besar Arung Galang-Galang (KKBAGG)	Jl.Poros Pinrang Polman Pangaparang Kec.Lembang Pinrang	220/016/VI/2022/KESBANG AHU-0002656.AH.01.07 Tahun 2020	1.Sosial 2.Kemasyarakatan 3.Budaya
9	Lembaga Search And Rescue (SAR) Kab.Pinrang	Jl.A.Isa No.12 Kec.Watang Sawitto Pinrang	220/018/VII/2022/KESBANG AHU-0003777.AH.01.07 Tahun 2022	1.Sosial 2.Kemanusiaan 3.Kebencanaan
10	Altaf Mahfud Matic Corawali (AMMC)	Jl.Emmy Saelan (RUBAE) / STIMILAS	220/020/VII/2022/KESBANG AHU-0007070.AH.01.07 Tahun 2020	1.Pendidikan 2.Sosial 3.Pemberdayaan Masyarakat
11	LSM Gerak Indonesia	Jl.Cikdi Tiro No.16 Pinrang	220/022/VII/2022/KESBANG	1.Sosial Kemasyarakatan 2.Hukum
12	Himpunan Putra-Putri Keluarga Angkatan Darat (HIPAKAD) Pinrang	Jl.Andi Makkulau No.1 (KODIM 1404) Pinrang	220/024/VII/2022/KESBANG	1.Energik SDA 2.Ekonomi 3.Hukum
13	DPW Rajawali Garda Pemuda Indonesia Kab.Pinrang	Jl.Jend.Sudirman No.127 Pinrang	220/026/VII/2022/KESBANG	1.Sosial 2.Agama 3.Kemanusiaan
14	Lembaga Analisis Hak-Hak Azasi Manusia	Jl.Poros Benteng 721 Palirang Kel.Tonyamang	220/028/VII/2022/KESBANG	1.Sosial 2.Kemanusiaan
15	Yayasan Ibnu Kasim Pesantren Salafiah dan Panti Asuhan Ibnu Kasim	Dusun Sabbamparu, Desa Tasi Walie, Kec. Suppa Pinrang	220/030/VII/2022/KESBANG AHU-0021419.AH.01.04 Tahun 2015	1.Keagamaan 2.Pendidikan 3.Sosial



16	Yayasan Al - Fattah Aressie Pinrang	Jl.Poros Pinrang - Sidrap, Kel. Samaturue, Kec. Tiroang Kab. Pinrang	220/032/IX/2022/KESBANG AHU-0013706.AH.01.04 Tahun 2022	1.Agama 2.Kemanusiaan 3.Sosial 4.Pendidikan
17	DPD Pelangi Garuda Indonesia (PEGARINDO) Kab. Pinrang	Jl.Mawar No.24 Kel. Penrang, Kec. Watang Sawitto	220/034/IX/2022/KESBANG AHU-0005631.AH.01.07 Tahun 2022	1.Sosial 2.Kemanusiaan
18	DPD Ikatan Tali Persaudaraan Bangsa (Pepetanib) Kab. Pinrang	Jl.Mawar No.24 Kel. Penrang, Kec. Watang Sawitto	220/036/IX/2022/KESBANG AHU-14621.AH.01.01 Tahun 2010	1.Sosial 2.Kemanusiaan
19	Pinrang Jeep Community ( PJS ) Kab.Pinrang	BTN Palm HijauNo.1 Kec. Watang Sawitto, Kab. Pinrang	220/038/IX/2022/KESBANG NG	1.Sosial 2.Kemanusiaan
20	Dewan Kerajinan Nasional Daerah Kabupaten Pinrang	Jl.Bintang No.1 Pinrang	220/042/X/2022/KESBANG NG	1.Sosial 2.Perindustrian 3,Perdagangan
21	Dewan Pengurus Daerah Wahdah Islamiyah Kab. Pinrang	Jl.Seroja No.4 Kel.Pacongan Kec. Paleteang Kab. Pinrang	220/044/X/2022/KESBANG NG	1.Sosial 2.Kemanusiaan 3.Keagamaan
22	Perkumpulan Penyandang Disabilitas Indonesia ( PPD ) Kab. Pinrang	Jl. Jend. Gatot Subroto No. 7 Pinrang	220/046/XI/2022/KESBANG AHU-0004211-AH-01.07 Tahun 2017	1.Sosial 2.Kemanusiaan 3.Pendidikan
23	KDO Kab. Pinrang	Jl. Diponegoro Lorong Bangau No. 67 Pinrang	220/048/XI/2022/KESBANG AHU-000390-AH-02.01 Tahun 2008	1.Sosial 2.Pemberdayaan Perempuan

24	Ikatan Guru Olahraga Nasional (IGORNAS)	Jl. Ir. H. Juanda	220/050/XII/2022/KESB ANG AHU-0002110.AH.01.07 Tahun 2022	1.Pendidikan 2.Olahraga 3.Kepemudaan
----	-----------------------------------------	-------------------	-----------------------------------------------------------	--------------------------------------------

Sumber : Badan Kesatuan Bangsa dan Politik Kabupaten Pinrang

## BAB IX PERTANIAN

### 1. Tanaman Pangan

Sektor Pertanian memiliki peranan penting dalam perekonomian Kabupaten Pinrang. Beberapa komoditas tanaman pangan yang paling banyak dihasilkan di Kabupaten Pinrang antara lain: padi, jagung, ubi kayu, ubi jalar dan kacang-kacangan. Produksi tanaman padi di Kabupaten Pinrang pada tahun 2022 mencapai 600.395 Ton/HaGKG

Tabel 9.1 Luas Areal Tanaman Pangan Utama di Kabupaten Pinrang Tahun 2022

No	Kecamatan	Padi	Jagung	Kedelai	Kacang Tanah
1	Watang Sawitto	4.656	39	-	-
2	Tiroang	5.683	150	-	-
3	Paleteang	2.761	41	-	-
4	Mattiro Bulu	5.939	1500	-	1
5	Suppa	1.488	1000	-	28
6	Mattiro Sompe	5.691	25	-	-
7	Lanrisang	4.441	550	-	1
8	Patampanua	6.779	960	-	1
9	Duampanua	7.664	1700	-	-
10	Batulappa	1.826	2600	-	-
11	Lembang	3.710	1800	50	10
12	Cempa	5.727	450	-	-
Jumlah		56.365	10815	50	41

No	Kecamatan	Kacang Hijau	Ubi Kayu	Ubi Jalar
1	Watang Sawitto	-	-	-
2	Tiroang	-	3	-
3	Paleteang	-	-	-
4	Mattiro Bulu	1	104	2
5	Suppa	-	-	20
6	Mattiro Sompe	-	1	-
7	Lanrisang	-	-	-
8	Patampanua	-	2	-
9	Duampanua	-	13	1
10	Batulappa	-	-	-
11	Lembang	10	5	-
12	Cempa	-	-	-
Jumlah		11	128	23

Sumber : Dinas Tanaman Pangan dan Hortikultura Kabupaten Pinrang

Tabel 9.2 Produksi Tanaman Pangan Utama di Kabupaten Pinrang, 2022 (Ton/Ha)

No	Kecamatan	Padi	Jagung	Kedelai	Kacang Tanah
1	Watang Sawitto	56.906	59	0	0
2	Tiroang	69.480	143	0	0
3	Paleteang	32.453	31	0	0
4	Mattiro Bulu	67.372	14.705	0	0
5	Suppa	7.066	3.266	0	6
6	Mattiro Sompe	67.689	11	0	0
7	Lanrisang	48.389	2.839	0	0
8	Patampanua	75.084	7.151	0	0
9	Duampanua	67.026	6.479	11,5	0
10	Batulappa	16.289	14.466	0	0
11	Lembang	31.455	21.145	90	10
12	Cempa	61.186	6.589	0	0
Jumlah		600.395	76.884	101,50	16

No	Kecamatan	Kacang Hijau	Ubi Kayu	Ubi Jalar
1	Watang Sawitto	0	0	0
2	Tiroang	0	128	0
3	Paleteang	0	0	0
4	Mattiro Bulu	0	3.245	0
5	Suppa	1	0	301
6	Mattiro Sompe	0	43	24
7	Lanrisang	0	0	0
8	Patampanua	0	0	0
9	Duampanua	0	0	0
10	Batulappa	0	0	0
11	Lembang	5	171	0
12	Cempa	0	0	0
Jumlah		6	3.587	325

Sumber : Dinas Tanaman Pangan dan Hortikultura Kabupaten Pinrang

## 2. Tanaman Hortikultura

Tabel 9.3 Luas Areal Tanaman Hortikultura Utama di Kabupaten Pinrang, 2022

No	Kecamatan	Bawang Merah	Cabai Besar	Cabai Rawit	Tomat
1	Watang Sawitto	0,1	1,5	2,2	0,25
2	Tiroang	0	8,3	16,7	3,1
3	Paleteang	0	0	15,75	0,1
4	Mattiro Bulu	0	0,9	5,3	2,15
5	Suppa	0	4,25	5,9	2,7
6	Mattiro Sompe	1	0,1	2,4	0
7	Lanrisang	0,75	0,75	8,9	6,35
8	Patampanua	0,5	9,85	38,17	21,55
9	Duampanua	0,32	6	17,65	2,72
10	Batulappa	0	0	3,25	0
11	Lembang	11,5	9,7	23,5	8,2

## PERTANIAN

12	Cempa	2,1	1,2	4,25	2,95
Jumlah		16,27	42,55	143,97	50,07

Sumber : Dinas Tanaman Pangan dan Hortikultura Kabupaten Pinrang

Tabel 9.4 Produksi Tanaman Hortikultura Utama di Kabupaten Pinrang Tahun 2022

No	Kecamatan	Bawang Merah	Cabai Besar	Cabai Rawit	Tomat
1	Watang Sawitto	0,7	8,46	54,67	2,82
2	Tiroang	0	85,5	7,66	46,03
3	Paletang	0	0	6,56	0
4	Mattiro Bulu	0	3,74	7,47	33,11
5	Suppa	0	26,87	6,62	45,98
6	Mattiro Sompe	0	0	8,52	0
7	Lanrisang	0	1,57	4,68	98,2
8	Patampanua	0	74,47	5,8	347,25
9	Duampanua	0,88	74,77	5,17	51,22
10	Batulappa	0	0	7,45	0
11	Lembang	96,35	112,95	7,86	129,3
12	Cempa	14,22	14,77	7,42	42,84
Jumlah		112,15	403,10	129,88	796,75

Sumber : Dinas Tanaman Pangan dan Hortikultura Kabupaten Pinrang

### 3. Tanaman Perkebunan

Tabel 9.5 Luas Areal Tanaman Perkebunan di Kabupaten Pinrang Tahun 2022

No	Kecamatan	Kelapa Sawit	Kelapa Dalam	Kelapa Hybrida	Kopi Robusta
1	Suppa	-	817	52,5	-
2	Mattiro Sompe	-	289,5	95	-
3	Lanrisang	-	514	75,8	-
4	Mattiro Bulu	19,7	1075,3	197	-
5	Watang Sawitto	-	84,4	-	-

**PERTANIAN**

6	Paleteang	14	689,8	73,75	-
7	Tiroang	14,5	499	12	-
8	Patampanua	601,3	1173,3	491	-
9	Cempa	-	348	7	-
10	Duampanua	41	644	71	12,75
11	Batulappa	36	348	-	49
12	Lembang	14,5	1557	76,75	3726
Pinrang		741	8039,3	1151,8	3787,8

No	Kecamatan	Kopi Arabika	Cengkeh	Kakao	Jambu Mete
1	Suppa	-	-	97	105
2	Mattiro Sompe	-	-	160	-
3	Lanrisang	-	-	310	-
4	Mattiro Bulu	-	-	563,4	87
5	Watang Sawitto	-	-	82,3	-
6	Paleteang	-	-	1040,27	1
7	Tiroang	-	-	995	7,6
8	Patampanua	-	-	2051,4	83,8
9	Cempa	-	-	345,8	-
10	Duampanua	-	78	1726	27,5
11	Batulappa	-	49,5	3811,56	57
12	Lembang	652	500	7774,3	756
Pinrang		652	627,5	18957	1124,9

No	Kecamatan	Lada	Pala	Kemiri	Kapuk
1	Suppa	-	1	-	-
2	Mattiro Sompe	-	-	-	-
3	Lanrisang	-	-	-	-
4	Mattiro Bulu	-	-	-	-
5	Watang Sawitto	-	-	-	-

## PERTANIAN

6	Paleteang	-	-	-	-
7	Tiroang	-	-	-	-
8	Patampanua	4,3	28	5	-
9	Cempa	-	-	-	-
10	Duampanua	11	18,4	47	-
11	Batulappa	57	5	445	11
12	Lembang	20	105	340	136
	Pinrang	92,3	157,4	837	147

No	Kecamatan	Panili	Aren	Pinang
1	Suppa	-	-	-
2	Mattiro Sompe	-	-	-
3	Lanrisang	-	-	-
4	Mattiro Bulu	-	-	-
5	Watang Sawitto	-	-	-
6	Paleteang	-	-	-
7	Tiroang	-	-	-
8	Patampanua	-	34	1,32
9	Cempa	-	-	-
10	Duampanua	-	80	1,8
11	Batulappa	16,8	80	38,6
12	Lembang	32	191	8,7
	Pinrang	48,8	385	50,42

Sumber : Dinas Tanaman Pangan dan Hortikultura Kabupaten Pinrang

Tabel 9.6 Produksi Tanaman Perkebunan di Kabupaten Pinrang, 2022 (Ton)

No	Kecamatan	Kelapa Sawit	Kelapa Dalam	Kelapa Hybrida	Kopi Robusta
1	Suppa	-	262,15	5,75	-
2	Mattiro Sompe	-	73,45	10,7	-



3	Lanrisang	-	124,5	11,4	-
4	Mattiro Bulu	26	57	22,5	-
5	Watang Sawitto	-	16	-	-
6	Paleteang	24	77,2	4,65	-
7	Tiroang	9	85	4,4	-
8	Patampanua	559	405,33	16,2	-
9	Cempa	-	95,45	3,2	-
10	Duampanua	75	302,25	13,4	1
11	Batulappa	97,5	85,1	-	3,5
12	Lembang	37,5	575,6	16,9	1.836,00
Pinrang		828	2.159,03	109,1	1.840,50

No	Kecamatan	Kopi Arabika	Cengkeh	Kakao	Jambu Mete
1	Suppa	-	-	9,2	5
2	Mattiro Sompe	-	-	4,2	-
3	Lanrisang	-	-	12,58	-
4	Mattiro Bulu	-	-	8,85	0,85
5	Watang Sawitto	-	-	2,6	-
6	Paleteang	-	-	43,9	0,2
7	Tiroang	-	-	19	-
8	Patampanua	-	-	175,32	39,7
9	Cempa	-	-	31,05	-
10	Duampanua	-	2,05	87,32	1
11	Batulappa	-	0,3	2.707,00	7
12	Lembang	211	15	5.310,25	43
Pinrang		211	17,35	8.411,27	96,75

## PERTANIAN

No	Kecamatan	Lada	Pala	Kemiri	Kapuk
1	Suppa		-	-	-
2	Mattiro Sompe	-	-	-	-
3	Lanrisang	-	-	-	-
4	Mattiro Bulu	-	-	-	-
5	Watang Sawitto	-	-	-	-
6	Paleteang	-	-	-	-
7	Tiroang	-	-	-	-
8	Patampanua	0,95	-	2,4	-
9	Cempa	-	-	-	-
10	Duampanua	2,33	-	12	-
11	Batulappa	6,9	0,27	235	0,5
12	Lembang	6,9	0,23	209	0,9
Pinrang		17,08	0,5	458,4	1,4

No	Kecamatan	Panili	Aren	Pinang
1	Suppa	-	-	-
2	Mattiro Sompe	-	-	-
3	Lanrisang	-	-	-
4	Mattiro Bulu	-	-	-
5	Watang Sawitto	-	-	-
6	Paleteang	-	-	-
7	Tiroang	-	-	-
8	Patampanua	-	23	0,51
9	Cempa	-	-	-
10	Duampanua	-	35,6	0,6
11	Batulappa	0,32	41	5
12	Lembang	0,11	98	2,27
Pinrang		0,43	197,6	8,38

Sumber : Dinas Tanaman Pangan dan Hortikultura Kabupaten Pinrang

#### 4. Ketahanan Pangan

Tabel 9.7 Data Ketersediaan Surplus Minus Kelompok Pangan di Kabupaten Pinrang, 2022

No	Kecamatan	Beras	Jagung	Telur
1	Suppa	38.49	36.00	-133.03
2	Mattiro Sompe	36.86	0.00	-350.31
3	Lanrisang	26.55	31.00	-132.09
4	Mattiro Bulu	36.63	162.00	693.20
5	Watang Sawitto	27.60	5.00	-306.31
6	Paletang	14.74	0.00	-538.57
7	Tiroang	38.71	2.00	-232.53
8	Patampanua	36.08	79.00	-131.82
9	Cempa	34.17	72.00	-76.37
10	Duampanua	34.47	71.00	-98.94
11	Batulappa	8.44	159.00	-491.79
12	Lembang	13.62	233.00	-416.82
	Pinrang	346.34	850.00	-2,215.38

No	Kecamatan	Ikan	Buah	Sayur
1	Suppa	13,522.67	-208.17	-21.83
2	Mattiro Sompe	9,409.74	-837.79	-37.79
3	Lanrisang	10,198.29	315.80	-16.92
4	Mattiro Bulu	-2,518.96	19,578.49	-21.78
5	Watang Sawitto	-2,292.65	-501.71	-33.58
6	Paletang	-3,384.53	-1,391.61	-57.30
7	Tiroang	-1,462.10	-723.12	-28.98
8	Patampanua	-786.09	-458.31	-15.81
9	Cempa	51,302.59	-272.40	-9.99
10	Duampanua	2,800.73	-307.84	-15.54
11	Batulappa	-2,867.63	-1,193.31	-49.88
12	Lembang	222.17	-583.48	-18.40
	Pinrang	60,621.56	13,416.55	-327.80

Sumber: Dinas Ketahanan Pangan Kabupaten Pinrang

**BAB X  
PETERNAKAN**

Hewan ternak yang banyak ditemukan di kabupaten pinrang antara lain: sapi potong, kerbau, kuda, kambing/domba, ayam dan itik. Tabel 10.1 dan 10.2 menyajikan populasi ternak dan unggas pada tahun 2022. Pada tahun 2022, jumlah ayam sebanyak 7.001.802 ekor, terdiri dari 2.472.496 ekor ayam kampung, 1.754.480 ekor ayam petelur dan 2.774.826 ekor ayam pedaging. Populasi Sapi potong pada tahun 2022 sebanyak 28.951.

**1. Populasi Ternak**

Tabel 10.1 Populasi Ternak Menurut Kecamatan dan Jenis Ternak di Kabupaten Pinrang (ekor), 2022

Kecamatan	Sapi Potong	Kerbau	Kuda	Kambing	Babi
Suppa	6.412	0	-	6.944	0
Mattiro Sompe	1.285	15	-	7.114	0
Lanrisang	1.724	10	-	6.056	0
Mattiro Bulu	4.266	1.449	-	2.113	0
Watang Sawitto	347	5	-	1.200	0
Paleteang	307	15	-	293	0
Tiroang	644	20	-	483	0
Patampanua	3.687	249	-	675	543
Cempa	641	0	-	2.210	0
Duampanua	2.958	240	-	4.349	0
Batulappa	2.602	105	-	2.318	0
Lembang	4.078	1.345	693	7.296	6.621
<b>Pinrang</b>	<b>28.951</b>	<b>3.453</b>	<b>693</b>	<b>41.051</b>	<b>7.164</b>

Sumber : Dinas Peternakan dan Perkebunan Kabupaten Pinrang

Tabel 10.2 Populasi Unggas Menurut Kecamatan dan Jenis Unggas di Kabupaten Pinrang (ekor), 2022

Kecamatan	Ayam Kampung	Ayam Petelur	Ayam Pedaging	Itik/ Manila	Puyuh
Suppa	215.389	191.717	337.314	114.570	17.727
Mattiro Sompe	175.937	26.996	173.017	87.243	0
Lanrisang	150.633	75.845	294.333	122.975	0
Mattiro Bulu	324.149	643.777	228.627	134.574	519
Watang Sawitto	69.399	54.980	215.965	91.965	0
Paleteang	166.783	56.762	173.621	111.653	0
Tiroang	206.509	149.311	217.305	99.398	0
Patampanua	308.133	398.658	455.526	103.800	0
Cempa	116.095	42.246	175.877	69.770	0
Duampanua	310.317	57.241	250.554	180.436	0
Batulappa	111.333	24.204	0	38.932	0
Lembang	317.819	32.743	252.687	172777	0
<b>Pinrang</b>	<b>2.472.496</b>	<b>1.754.480</b>	<b>2.774.826</b>	<b>1.328.093</b>	<b>18.246</b>

Sumber : Dinas Peternakan dan Perkebunan Kabupaten Pinrang

## 2. Produksi Ternak

Tabel 10.3 Produksi Daging Ternak di Kabupaten Pinrang (kg), 2022

No	Jenis Ternak	2022
1	Kerbau	17.023
2	Kuda	5.331
3	Sapi Potong	865.945
4	Sapi Perah	-
5	Babi	9.084
6	Kambing	19.211
7	Ayam Buras	50.444

## PETERNAKAN

8	Ayam Ras Pedaging	86.380
9	Ayam Ras Petelur	43.350
10	Itik	46.273
11	Puyuh	44

Sumber : Dinas Peternakan dan Perkebunan Kabupaten Pinrang

### 3. Produksi Telur Unggas

Tabel 10.4 Produksi Telur Unggas Menurut Kecamatan dan Jenis Unggas di Kabupaten Pinrang (kg), 2022

Kecamatan	Ayam Kampung	Ayam Petelur	Itik/ Manila	Puyuh
Suppa	139.464	1.443.629	734.852	30.739
Mattiro Sompe	113.919	203.280	559.577	-
Lanrisang	97.535	571.113	788.762	-
Mattiro Bulu	209.886	4.847.641	863.158	900
Watang Sawitto	44.936	413.999	589.864	-
Paleteang	107.992	427.418	716.142	-
Tiroang	133.715	1.124.312	637.539	-
Patampanua	199.516	3.001.895	665.773	-
Cempa	75.172	318.112	447.505	-
Duampanua	200.930	431.025	1.157.317	-
Batulappa	72.088	182.256	249.710	-
Lembang	205.788	246.555	1.108.192	-
Pinrang	1.600.941	13.211.235	8.518.391	900

Sumber : Dinas Peternakan dan Perkebunan Kabupaten Pinrang

## BAB XI PERIKANAN

Pada tahun 2022 luas usaha budidaya ikan di Kabupaten Pinrang sebesar 14.508,76 Ha dengan produksi total ikan segar dari sumber budidaya sebanyak 41.465,24 Ton.

### 1. Luas Budidaya Perikanan

Tabel 11.1 Luas Usaha Budidaya Ikan Menurut Kecamatan Di Kabupaten Pinrang, 2022 (Ha)

Kecamatan	Tambak	Kolam	Sawah	Jumlah
Suppa	1 539,15	30,40	5,00	1 574,55
Mattiro Sompe	2 667,69	54,60	23,50	2 745,79
Lanrisang	1 050,24	68,95	20,20	1 139,39
Mattiro Bulu	-	43,86	11,60	55,46
Watang Sawitto	-	41,50	10,00	51,50
Paletang	-	4,20	8,50	12,70
Tiroang	-	128,60	1,60	130,20
Patampanua	-	403,35	26,40	429,75
Cempa	1 393,9	949,80	15,00	2 358,71
Duampanua	5 401,74	193,07	17,20	5 612,01
Batulappa	-	40,00	5,20	45,20
Lembang	339,00	14,50	-	353,50
<b>Pinrang</b>	<b>12 391,73</b>	<b>1 972,83</b>	<b>144,20</b>	<b>14 508,76</b>

Sumber : Dinas Perikanan Kabupaten Pinrang

**2. Produksi Ikan Segar**

Tabel 11.2 Produksi Total Ikan Segar Dari Sumber Budidaya Per Kecamatan Di Kabupaten Pinrang, 2022

Kecamatan	Tambak			Kolam	Sawah	Jumlah
	Ikan Bandeng	Udang Windu	Udang Vaname	Ikan Mas, Nila	Ikan Mas, Nila	
Suppa	3,022.20	314.10	5,512.69	77.29	2.20	8,928.48
Mattiro Sompe	5,998.60	867.60	701.90	204.20	19.57	7,791.87
Lanrisang	2,353.40	344.20	136.40	91.73	08.07	2,933.80
Mattiro Bulu	-	-	-	86.22	11.78	98.00
Watang Sawitto	-	-	-	93.50	5.42	98.92
Paleteang	-	-	-	52.70	7.92	60.62
Tiroang	-	-	-	315.88	13.72	329.60
Patampanua	-	-	-	1,624.40	19.45	1,643.85
Cempa	3,334.80	230.90	307.50	1,687.32	27.84	5,588.36
Duampanua	7,809.40	894.56	3,963.30	638.21	14.93	13,320.40
Batulappa	-	-	-	213.80	4.42	218.22
Lembang	192.70	1.30	204.40	54.51	0.21	453.12
<b>Pinrang</b>	<b>22,711.10</b>	<b>2,652.66</b>	<b>10,826.19</b>	<b>5,139.76</b>	<b>135.53</b>	<b>41,465.24</b>

Sumber : Dinas Perikanan Kabupaten Pinrang

**3. Usaha Budidaya Udang**

Tabel 11.3 Luas, Produksi dan Nilai Produksi Usaha Budidaya Udang Di Kabupaten Pinrang, 2022

Kecamatan	Luas (Ha)	Produksi (Ton)		Nilai Produksi (000Rp)	
		Vaname	Windu	Vaname	Windu
Suppa	1 539,15	5,512.69	314.10	292,172,570	25,128,000
Mattiro Sompe	2 667,69	701.90	867.60	37,200,700	69,408,000
Lanrisang	1 050,24	136.40	344.20	7,229,200	27,536,000
Mattiro Bulu	0,00	-	-	-	-
Watang Sawitto	0,00	-	-	-	-



Paletang	0,00	-	-	-	-
Tiroang	0,00	-	-	-	-
Patampanua	0,00	-	-	-	-
Cempa	1 393,91	307.50	230.90	16,297,500	18,472,000
Duampanua	5 401,74	3,963.30	894.56	210,054,900	71,564,800
Batulappa	0,00	-	-	-	-
Lembang	339,00	204.40	1.30	10,833,200	104
<b>Pinrang</b>	<b>12 391,73</b>	<b>10,826.19</b>	<b>2,652.66</b>	<b>573,788,070</b>	<b>212,212,800</b>

Sumber : Dinas Perikanan Kabupaten Pinrang

**BAB XII  
SUMBER DAYA AIR**

Jumlah UPTD Bangunan Irigasi di Kabupaten Pinrang Tahun 2022 Sebanyak 8 UPTD Dengan 337 Unit. Sedangkan Panjang Saluran Irigasi Tersier Sepanjang 23,774.08 Km, Panjang Saluran Irigasi Sekunder 19,149.39 Km dan Panjang Saluran Irigasi Kuarter 104,915.50 Km, Panjang Saluran Irigasi Induk Di Kabupaten Pinrang Tahun 2022 sepanjang 38,972.84. dan panjang sungai di Kabupaten Pinrang sepanjang 263,378 Km.

**1. Sumber Air Baku**

Tabel 12.1 Lokasi Sumber Air Baku Di Kabupaten Pinrang, 2022

<b>Air baku</b>	1. Sungai	Sungai Saddang
		Sungai Kariango
	2. Mata Air	Mata Air Pakeng Kec.Lembang
		Mata Air Rajang Kec.Duampanua
		Mata Air Tadokkong
		Mata Air Masewae
		Mata Air Tapporang
		Mata Air Tuppu
<b>Embung</b>	1. Embung Takkalasi Pela	( Batulappa )
	2. Embung Lamakati	
	3. Embung Benteng Paremba	( Lembang )
	4. Embung Teppo Radda	( Batulappa )

	5. Embung Rajang Balla	( Lembang )
	6. Embung di Pakeng	( Lembang )
	7. Embung Salo Setang	( Batulappa )
	8. Embung Garungga	
	9. Embung Tarokko	( Batulappa )
	10. Embung Massewae	( Duampanua )
	11. Embung Kaloalla	( Batulappa )
	12. Embung Lajo-Lajo Bamba	
	13. Embung Palita Padang Loang	( Patampanua )
	14. Embung Teppo Bonne	( Patampanua )
	15. Embung Kapala Buttu di Rajang	( Lembang )
	16. Embung di Salu Dadeko	( Lembang )
	17. Embung Guliling	( Lembang )
	18. Embung Kalepe	( Lembang )
	19. Embung Silu di Sali-Sali	( Lembang )
	20. Embung Salo Tido	( Lembang )
	21. Embung Wasin Bilajeng Watangkassa	( Batulappa )
	22. Embung Kaballangan Toa	( Duampanua )
	23. Embung Bareu Tadokkong	( Lembang )
	24. Embung Tapokko di Desa Pakeng	( Lembang )
	25. Embung Ambo Selo Malimpung	( Patampanua )
	26. Embung Salo Batu Toe	( Patampanua )
	27. Embung Salo Baka	( Batulappa )
	28. Embung Lasonggo di Padang Loang	( Patampanua )
	29. Embung Urung Sipatuo	( Patampanua )
	30. Embung Benu di Pajalele	( Lembang )
	31. Embung Baruga	( Mattirobulu )
	32. Embung Paciroe	( Duampanua )
<b>Bendung</b>	1. Bendung Wasin di Desa Pakeng	(Lembang)
	2. Bendung Kanan di Rajang Balla	(Lembang)

## SUMBER DAYA AIR

	3. Bendung Lita-Lita di Malimpung	(Patampanua)
	4. Bendung Kau-Kau	(Batulappa)
	5. Bendung Punju-Punju	(Batulappa)
	6. Bendung Asrama	(Batulappa)
	7. Bendung Kaballangan Toa	(Duampanua)
<b>Cekdam</b>	1. Cekdam Letta	(Lembang)
	2. Cekdam Taccipi	(Patampanua)
	3. Cekdam Parit Pallompi Massila	(Patampanua)

Sumber : Dinas Sumber Daya Air dan Bina Kontruksi Kabupaten Pinrang

## 2. Irigasi

Tabel 12.2 Bangunan Irigasi Di Kabupaten Pinrang, 2022

No	UPTD	Jumlah (Unit)
1.	Jampue	23
2.	Salipolo	24
3.	Cempa	32
4.	Allitta Carawali	54
5.	Sawitto	42
6.	Tiroang	56
7.	Pekkabata	53
8.	Langnga	53
<b>Total</b>		<b>337</b>

Sumber : Dinas Sumber Daya Air dan Bina Kontruksi Kabupaten Pinrang

Tabel 12.3 Panjang Saluran Irigasi Tersier Di Kabupaten Pinrang, 2022

Nama UPTD	Tersier		
	Panjang	Baik	Rusak
Langnga	104,349.46	100,175.48	4,173.98
Sawitto	110,505.56	108,295.45	2,210.11
Jampue	64,449.81	62,516.32	1,933.49
Tiroang	100,780.52	96,749.30	4,031.22
Salipolo	47,355.93	45,461.69	1,894.24
Alitta Carawali	71,279.38	68,428.20	2,851.18
Cempa	78,176.85	75,049.78	3,127.07
Pekkabata	88,819.67	85,266.88	3,552.79
<b>Jumlah</b>	<b>665,717.18</b>	<b>641,943.10</b>	<b>23,774.08</b>

Sumber : Dinas Sumber Daya Air dan Bina Kontruksi Kabupaten Pinrang

Tabel 12.4 Panjang Saluran Irigasi Sekunder Di Kabupaten Pinrang, 2022

Nama UPTD	Sekunder		
	Panjang	Baik	Rusak
Langnga	52,582.20	49,953.09	2,629.11
Sawitto	59,318.83	55,166.51	4,152.32
Jampue	47,499.19	45,124.23	2,374.96
Tiroang	54,771.27	52,032.71	2,738.56
Salipolo	32,641.35	31,335.70	1,305.65
Alitta Carawali	52,094.39	50,010.61	2,083.78
Cempa	36,292.05	34,840.37	1,451.68
Pekkabata	60,333.28	57,919.95	2,413.33
<b>Jumlah</b>	<b>395,532.56</b>	<b>376,383.17</b>	<b>19,149.39</b>

Sumber : Dinas Sumber Daya Air dan Bina Kontruksi Kabupaten Pinrang

Tabel 12.5 Panjang Saluran Irigasi Induk Di Kabupaten Pinrang, 2022

Nama UPTD	Induk		
	Panjang	Baik	Rusak
Langnga		0.00	0.00
Sawitto	13,692.77	13,281.99	410.78
Jampue		0.00	0.00
Tiroang	15,161.52	14,706.67	454.85
Salipolo		0.00	0.00
Alitta carawali		0.00	0.00
Cempa		0.00	0.00
Pekkabata	16,991.05	16,651.23	339.82
<b>Jumlah</b>	<b>45,845.34</b>	<b>44,639.89</b>	<b>1,205.45</b>

Sumber : Dinas Sumber Daya Air dan Bina Kontruksi Kabupaten Pinrang

Tabel 12.6 Panjang Saluran Irigasi Kuarter Di Kabupaten Pinrang, 2022

Nama UPTD	Kuarter		
	Panjang	Baik	Rusak
Langnga	101,971.00	91,773.90	10,197.10
Sawitto	76,583.00	68,924.70	7,658.30
Jampue	120,224.00	102,190.40	18,033.60
Tiroang	62,033.00	52,728.05	9,304.95
Salipolo	121,930.00	103,640.50	18,289.50
Alitta carawali	104,206.00	93,785.40	10,420.60
Cempa	29,235.00	24,849.75	4,385.25
Pekkabata	177,508.00	150,881.80	26,626.20
<b>Jumlah</b>	<b>793,690.00</b>	<b>688,774.50</b>	<b>104,915.50</b>

Sumber : Dinas Sumber Daya Air dan Bina Kontruksi Kabupaten Pinrang

Tabel 12.7 Luas Daerah Irigasi Teknis Di Kabupaten Pinrang, 2022

Nama UPTD	Ha		
	Luas	Baik	Rusak
Langnga	5,950.94	5,355.85	595.09
Sawitto	6,602.53	5,942.28	660.25
Jampue	3,580.44	3,043.37	537.07
Tiroang	6,355.56	5,402.23	953.33
Salipolo	2,978.65	2,531.85	446.80
Alitta carawali	4,008.14	3,607.33	400.81
Cempa	4,046.12	3,439.20	606.92
Pekkabata	5,450.46	4,632.89	817.57
Jumlah	38,972.84	33,954.99	5,017.85

Sumber : Dinas Sumber Daya Air dan Bina Kontruksi Kabupaten Pinrang

### 3. Sungai

Tabel 12.8 Panjang Sungai Di Kabupaten Pinrang, 2022

No	Nama Sungai	Status	Panjang (Km)
1	Sungai Mamasa	Sungai Lintas Kabupaten (Mamasa)	46,806
2	Sungai Sadang	Sungai Lintas Kabupaten (Toraja, Enrekang)	64,333
3	Sungai Kariango	Sungai Lintas Kabupaten (Sidrap)	30,544
4	Sungai Galang-Galang/Paku (Perbatasan SULSEL-SULBAR)	Sungai Lintas Provinsi	25,205
5	Sungai Kandoka	Kabupaten Sendiri	5,511
6	Sungai Kunyi/Tamoak	Kabupaten Sendiri	3,559
7	Sungai Bungi	Kabupaten Sendiri	4,389
8	Sungai Pasolengan	Kabupaten Sendiri	11,796
9	Sungai Salo Toding	Kabupaten Sendiri	2,853

## SUMBER DAYA AIR

10	Sungai Boddi	Kabupaten Sendiri	5,263
11	Sungai Maung	Kabupaten Sendiri	2,846
12	Sungai Masoping	Kabupaten Sendiri	903
13	Sungai Kalosi/Kalobe	Kabupaten Sendiri	15,463
14	Sungai Rantoni	Kabupaten Sendiri	6,278
15	Sungai Lemo	Kabupaten Sendiri	1,924
16	Sungai Massila	Kabupaten Sendiri	1,932
17	Sungai Kaballangan	Kabupaten Sendiri	11,105
18	Sungai Loka/Battoa/Bamba	Kabupaten Sendiri	22,668
<b>Jumlah</b>			<b>263,378</b>

Sumber : Dinas Sumber Daya Air dan Bina Kontruksi Kabupaten Pinrang

### 4. Air Minum

Tabel 12.9 Persentase jumlah rumah tangga yang mendapatkan akses terhadap air minum melalui SPAM jaringan perpipaan dan bukan jaringan perpipaan terlindungi terhadap rumah tangga Di Kabupaten Pinrang, 2022

No	Indikator	Satuan	2021	2022
1	Jumlah kumulatif masyarakat yang rumah tangga yang mendapatkan akses terhadap air minum melalui SPAM jaringan perpipaan dan bukan jaringan perpipaan terlindungi	Rumah tangga	123.892	128.423
2	Jumlah total proyeksi rumah tangga	Rumah tangga	130.339	133.811



3	Persenta sejumlah rumah tangga yang mendapatkan akses terhadap air minum melalui SPAM jaringan perpipaan dan bukan jaringan perpipaan terlindungi terhadap rumah tangga	%	95,05	95,97
---	-------------------------------------------------------------------------------------------------------------------------------------------------------------------------	---	-------	-------

Sumber : Dinas Bina Marga, Cipta Karya dan Tata Ruang

**BAB XIII  
PERDAGANGAN**

Sektor perdagangan merupakan salah satu sektor penggerak perekonomian di Kabupaten Pinrang. Sektor Perdagangan di Kabupaten Pinrang didominasi oleh toko modern dari beberapa tahun terakhir.

**1. Sarana Perdagangan**

Tabel 13.1 Jumlah Sarana Perdagangan Menurut Jenisnya di Kabupaten Pinrang, 2022

Jenis Sarana Perdagangan	2022
<b>Pasar</b>	
- Pasar Tradisional	14
- Pasar Lokal (unit)	-
- Pasar Regional (unit)	-
- Pasar Swalayan (unit)	1
- Hipermarket (unit)	-
- Pasar Grosir (unit)	-
- Mal/Plaza (unit)	-
- Toko Modern	68
<b>Usaha Dagang Kecil</b>	
- Unit Usaha	4 058
- Tenaga Kerja (orang)	7 090
- Modal (000 Rp)	446 187
<b>Usaha Dagang Besar</b>	
- Unit Usaha	2
- Tenaga Kerja (orang)	51
- Modal (Juta Rp)	45 610

Sumber : Dinas Perindustrian, Perdagangan, Energi dan Sumber Daya Mineral Kabupaten Pinrang

Tabel 13.2 Jumlah Pedagang Menurut Kecamatan di Kabupaten Pinrang, 2022

Kecamatan	Pedagang Besar	Pedagang Menengah	Pedagang Kecil	Pedagang Mikro
Suppa	1	-	4	501
Mattiro Sompe	-	-	-	312
Lanrisang	-	-	2	217
Mattiro Bulu	-	2	1	433
Watang Sawitto	1	1	9	1065
Paleteang	-	-	2	707
Tiroang	-	-	-	88
Patampanua	-	-	-	132
Cempa	-	-	1	71
Duampanua	-	-	-	287
Batulappa	-	-	1	26
Lembang	-	-	1	195
<b>Pinrang</b>	<b>2</b>	<b>3</b>	<b>21</b>	<b>4,034</b>

Sumber : Dinas Perindustrian, Perdagangan, Energi dan Sumber Daya Mineral Kabupaten Pinrang

## 2. Perusahaan

Tabel 13.3 Jumlah Perusahaan Menurut Bentuk Badan Hukum di Kabupaten Pinrang, 2020-2022

Perusahaan	2020	2021	2022
Perseroan Terbatas	1	2	55
CV/Firma	10	11	106
Koperasi	-	1	5
Perorangan	642	1 366	3 868
Lainnya	-	-	-
<b>Jumlah</b>	<b>653</b>	<b>1 380</b>	<b>4 034</b>

Sumber : Dinas Perindustrian, Perdagangan, Energi dan Sumber Daya Mineral Kabupaten Pinrang

**3. UMKM**

Tabel 13.4 Data Jumlah Usaha Mikro, Kecil Dan Menengah Menurut Jenis di Kabupaten Pinrang, 2022

No	Jenis usaha	Sektor				Jumlah
		Perdagangan	Industri Pertanian	Industri Non pertanian	Aneka jasa	
1	Mikro	24.722	742	822	1.620	27.906
2	Kecil	20	9	5		34
	Jumlah	24.742	751	827	1.620	27.940

Sumber : Dinas Koperasi dan UKM Kabupaten Pinrang

Tabel 13.5 Data Jumlah Usaha Mikro, Kecil Dan Menengah Menurut Jenis di Kabupaten Pinrang, 2022

No	Jenis Usaha	Sektor				Jumlah
		Perdagangan	Industri Pertanian	Industri Non pertanian	Aneka jasa	
1	Watang Sawitto	8.477	44	112	505	9.138
2	Paleteang	7.526	39	64	112	7.741
3	Tiroang	799	81	57	83	1.020
4	Mattirobulu	842	97	79	156	1.174
5	Suppa	1.034	41	55	100	1.230
6	Lanrisang	702	45	67	129	943
7	Mattiro Sompe	954	47	89	122	1.212
8	Cempa	829	57	79	82	1.047
9	Duampanua	1.929	98	87	100	2.214
10	Patampanua	776	93	57	108	1.034
11	Batulappa	290	43	36	69	438
12	Lembang	568	57	41	83	749
	Jumlah	24.726	742	823	1.649	27.940

Sumber : Dinas Koperasi dan UKM Kabupaten Pinrang

## BAB XIV TRANSPORTASI

Jalan merupakan prasarana yang dilalui angkutan darat dimana sangat memegang peranan penting dalam memperlancar hubungan kegiatan perekonomian baik antara satu kota dengan kota lain, ataupun antara kota dengan desa serta antara desa dengan desa lainnya. Pada tahun 2022, untuk panjang jalan Kabupaten Pinrang dengan total 891,18 km, terdiri dari 84,91 km jalan Negara, 152,44 km jalan Provinsi dan 653,83 km jalan Kabupaten. Jalan Kabupaten terdiri dari 347 km dalam kondisi baik, 108,63 km dalam kondisi sedang, dan 144,57 km dalam kondisi rusak dan 53,63 km dalam kondisi rusak berat.

### 1. Jalan

Tabel 14.1 Panjang Jalan Menurut Tingkat Kewenangan Pemerintahan di Kabupaten Pinrang (km), 2020-2022

Tingkat Kewenangan Pemerintah	2020	2021	2022
Negara	84,91	84,91	84,91
Provinsi	152,44	152,44	152,44
Kabupaten/Kota	861,7	861,7	653,83
<b>Jumlah</b>	<b>1.099,046</b>	<b>1.099,046</b>	<b>891,18</b>

Sumber : Dinas Bina Marga, Cipta Karya Dan Tata Ruang Kab. Pinrang

## TRANSPORTASI

Tabel 14.2 Panjang Jalan Menurut Jenis Permukaan Jalan di Kabupaten Pinrang (km), 2020–2022

Jenis Permukaan Jalan	2020	2021	2022
Aspal	414,22	370,16	385,76
Kerikil	226,13	195,7	87,36
Tanah	78,79	161,71	36,63
Lainnya	142,56	134,14	144,09
<b>Jumlah</b>	<b>861,70</b>	<b>861,7</b>	<b>653,83</b>

Sumber : Dinas Bina Marga, Cipta Karya Dan Tata Ruang Kab. Pinrang

Tabel 14.3 Panjang Jalan Menurut Kondisi Jalan di Kabupaten Pinrang (km), 2020–2022

Kondisi Jalan	2020	2021	2022
Baik	338,90	391,13	347
Sedang	177,48	137,55	108,63
Rusak	212,20	208,86	144,57
Rusak Berat	133,12	124,16	53,63
<b>Jumlah</b>	<b>861,70</b>	<b>861,7</b>	<b>653,83</b>

Sumber : Dinas Bina Marga, Cipta Karya Dan Tata Ruang Kab. Pinrang

Tabel 14.4 Panjang Jalan Menurut Kecamatan di Kabupaten Pinrang (km), 2022

Kecamatan	Panjang Jalan
Suppa	49,02
Mattiro Sompe	54,63
Lanrisang	57,4
Mattiro Bulu	65,09
Watang Sawitto	45,03

Paletang	32,59
Tiroang	21,3
Patampanua	60,04
Cempa	57,75
Duampanua	63,11
Batulappa	46,31
Lembang	101,56
<b>Pinrang</b>	<b>653,83</b>

Sumber : Dinas Bina Marga, Cipta Karya Dan Tata Ruang Kab. Pinrang

Tabel 14.5 Panjang Jalan Menurut Kecamatan dan jenis permukaan Jalan di Kabupaten Pinrang (km), 2022

Kecamatan	Jenis Permukaan Jalan			
	Aspal	Tidak diaspal	Beton	Jumlah
Suppa	41,59	5,77	1,66	49,02
Mattiro Sompe	19,55	1	34,09	54,63
Lanrisang	27,9	10,81	18,73	57,4
Mattiro Bulu	24,245	24,95	15,9	65,09
Watang Sawitto	36,16	0	8,87	45,03
Paletang	16,91	5,98	9,705	32,59
Tiroang	10,5	4,495	6,34	21,3
Patampanua	26,545	31,1	2,415	60,04
Cempa	23,32	10,81	23,62	57,75
Duampanua	49,65	10,94	2,52	63,11
Batulappa	32,22	1,26	12,83	46,31
Lembang	77,255	16,89	7,4	101,56
<b>Pinrang</b>	<b>385,76</b>	<b>123,985</b>	<b>144,085</b>	<b>653,83</b>

Sumber : Dinas Bina Marga, Cipta Karya Dan Tata Ruang Kab. Pinrang

**2. Kendaraan**

Tabel 14.6 Jumlah Angkutan yang Layak Jalan Menurut Jenis Kendaraan di Kabupaten Pinrang, 2020-2022

Jenis Kendaraan	2019	2020	2021
<b>Mobil Penumpang</b>			
A. Microlet	9	15	1
B. ST. Wagon	9	6	17
Bus	22	26	1
<b>Mobil Barang</b>			
A. Pick Up	2.019	2121	2 494
B. Truck	1.461	1314	1 187
<b>Jumlah</b>	<b>3.520</b>	<b>3.482</b>	<b>3 700</b>

Sumber : Dinas Perhubungan dan Pertanahan Kabupaten Pinrang

**3. Sarana dan Prasarana**

Tabel 14.7 Data Sarana dan Prasarana Pendukung Dinas Perhubungan dan Pertanahan Kabupaten Pinrang, Tahun 2022

No.	Nama Fasilitas	Jumlah	Satuan
1	Rambu-Rambu	1803	Buah
2	Traffic Light	9	Unit
3	Halte	23	Unit
4	Marka Jalan	38200	Meter <sup>2</sup>
5	Warning Light	21	Unit
6	CCTV	6	Set
7	Zebra Cross	70	Titik

Sumber : Dinas Perhubungan dan Pertanahan Kabupaten Pinrang



## BAB XV KETENAGAKERJAAN

Jumlah pencari kerja yang terdaftar di Kabupaten Pinrang Tahun 2022 tercatat sebesar 3.092 terdiri dari 2.520 laki-laki dan 572 perempuan. Sedangkan data pencari kerja yang ditempatkan di Kabupaten Pinrang sebesar 2.171 terdiri dari 1563 laki laki dan 608 perempuan.

### 1. Pencari Kerja

Tabel 15.1 Jumlah Pencari Kerja Terdaftar Menurut Tingkat Pendidikan Tertinggi yang Ditamatkan dan Jenis Kelamin di Kabupaten Pinrang, 2022

Pendidikan Tertinggi yang Ditamatkan	Jenis Kelamin		Jumlah
	Laki-Laki	Perempuan	
Tidak/Belum Pernah Sekolah	0	0	0
Tidak/Belum Tamat SD	183	20	203
Sekolah Dasar	53	2	55
Sekolah Menengah Pertama	148	12	160
Sekolah Menengah Atas	978	72	1 050
Sekolah Menengah Atas Kejuruan	719	88	807
Diploma I/II/III/Akademi	83	71	154
Universitas	356	307	663
Jumlah	2 520	572	3 092

Sumber : Dinas Tenaga Kerja dan Transmigrasi

Tabel 15.2 Jumlah Pencari Kerja Terdaftar Menurut Lapangan Usaha dan Jenis Kelamin di Kabupaten Pinrang, 2022

Pendidikan Tertinggi yang Ditematkan	Jenis Kelamin		Jumlah
	Laki-Laki	Perempuan	
Pertanian, Kehutanan, dan Perikanan	84	22	106
Pertambangan dan Penggalian	2.333	423	2.756
Industri Pengolahan	13	7	20
Pengadaan Listrik, gas, uap/air panas	-	-	-
Pengadaan air, pengelolaan sampah dan Konstruksi	-	-	-
Perdagangan besar dan Eceran, Reparasi	9	28	37
Transportasi dan Pergudangan	9	3	12
Penyediaan Akomodasi	-	-	-
Informasi dan Komunikasi	-	-	-
Jasa Keuangan dan asuransi	5	5	10
Jasa Profesional, Ilmiah dan Teknis	-	-	-
Jasa persewaan, Ketenagakerjaan dan Agen	-	-	-
Administrasi pemerintahan dan Pertanahan	1	1	2
Jasa Pendidikan	-	-	-
Jasa Kesehatan dan Kegiatan Sosial	1	12	13
Kegiatan Jasa Lainnya	79	57	136
Jasa Perorangan yang melayani rumah tangga	-	-	-
<b>Jumlah</b>	<b>2.534</b>	<b>558</b>	<b>3.092</b>

Sumber : Dinas Tenaga Kerja dan Transmigrasi

Tabel 15.3 Data Ketenagakerjaan Kabupaten Pinrang, 2020 - 2022

Jenis Data	2020	2021	2022
Penduduk Usia Kerja/Tenaga Kerja	283.694	286.694	288.914
Angkatan Kerja	167.701	165.431	166.763
Tenaga Kerja	160.681	158.681	162.105
Pengangguran Terbuka	7.020	6.717	4.658
Pencari Kerja	743	2128	3092
Pencari Kerja Yang Ditempatkan	383	1341	2171
Lowongan Kerja Yang Terdata/WII	41	17	62
Rekom Paspor Ctki	7	28	178
TKI Yang Terdata Bekerja Di Luar Negeri	6	28	178
Setengah Penganggur	41.332	-	48.031

Sumber : Dinas Tenaga Kerja dan Transmigrasi

Tabel 15.4 Data Pencari Kerja Yang Terdaftar di Kabupaten Pinrang, 2022

No	Bulan	Pencari Kerja		
		L	P	Total
1	Januari	320	70	390
2	Februari	213	33	246
3	Maret	212	44	256
4	April	144	23	167
5	Mei	325	53	378
6	Juni	274	79	353
7	Juli	226	55	281
8	Agustus	226	78	304
9	September	186	30	216
10	Oktober	139	31	170
11	November	158	41	199
12	Desember	97	35	132
Jumlah		2520	572	3092

Sumber : Dinas Tenaga Kerja dan Transmigrasi

Tabel 15.5 Data Pencari Kerja Yang Ditempatkan Kabupaten Pinrang, 2022

No	Bulan	Ditempatkan		
		L	P	Total
1	Januari	64	56	120
2	Februari	50	37	87
3	Maret	131	43	174
4	April	0	0	0
5	Mei	830	170	1000
6	Juni	79	52	131
7	Juli	0	0	0
8	Agustus	0	0	0
9	September	0	0	0
10	Oktober	0	0	0
11	November	409	250	659
12	Desember	0	0	0
Jumlah		1563	608	2171

Sumber : Dinas Tenaga Kerja dan Transmigrasi

## 2. Pelatihan

Tabel 15.6 Program Keseluruhan Pelatihan Kabupaten Pinrang, 2022







No	Grup	Kejuruan	Sub kejuruan	Dana	Peserta
1	Tata Niaga	TIK	Computer Operator Assistant	APBN	32
2	Teknologi	Refrigeration	Perawatan AC Split	APBN	16
3	Teknik Pengolahan	Teknik Pengelolaan Makanan	Roti dan Kue	APBN	16
4	Otomotif	Otomotive	Servis sm Injeksi	APBD	48
5	Aneka	Garmen	Operator	APBD	48

	Kejuruan	Apparel	Menjahit Pakaian Dasar		
6	Teknologi	Tata Kecantikan	Tata Kecantikan Kulit & Rambut	APBD	48
7	Teknologi	Las	Juru las smaw 3g	APBD	48
Jumlah					256

Sumber : Dinas Tenaga Kerja dan Transmigrasi

# STATISTIK SEKTORAL KABUPATEN PINRANG TAHUN 2023



-  [www.pinrangkab.go.id](http://www.pinrangkab.go.id)
-  [@pemkabpinranghadir](https://www.instagram.com/pemkabpinranghadir)
-  [Pemkab Pinrang Hadir](https://www.facebook.com/pemkabpinrang)
-  [@pemkabpinrang](https://www.twitter.com/pemkabpinrang)
-  [Pemkab Pinrang Hadir](https://www.youtube.com/pemkabpinrang)
-  [diskominfo@pinrangkab.go.id](mailto:diskominfo@pinrangkab.go.id)



**PEMERINTAH KABUPATEN PINRANG**  
DINAS KOMUNIKASI, INFORMATIKA DAN PERSANDIAN